






f. 918

2000,72

 Ministerio de Relaciones Laborales			 DIRECCIÓN GENERAL DE AVIACIÓN CIVIL				
SOLICITUD DE VIATICOS, MOVILIZACIONES Y SUBSISTENCIA PARA EL CUMPLIMIENTO DE TAREAS OFICIALES O SERVICIOS INSTITUCIONALES EN EL EXTERIOR							
Nro. SOLICITUD: No. DGAC-SGAC-2025-0875-M			FECHA DE SOLICITUD (dd-mmm-aaaa) 12 NOVIEMBRE 2025				
SELECCIONE LO QUE REQUIERA SOLICITAR							
VIATICOS	<input checked="" type="checkbox"/>	MOVILIZACIONES	<input type="checkbox"/>	SUBSISTENCIAS	<input type="checkbox"/>	ALIMENTACION	<input type="checkbox"/>
DATOS GENERALES							
APELLIDOS - NOMBRES DEL SERVIDOR ORBE CÁRDENAS WILMER PATRICIO 1001846102			PUESTO ANALISTA DE INFORMACIÓN AERONÁUTICA 1				
CIUDAD – PAIS SANTO DOMINGO-REPÚBLICA DOMINICANA			NOMBRE DE LA UNIDAD DEL SERVIDOR DIRECCIÓN DE SERVICIOS DE NAVEGACIÓN AÉREA				
FECHA SALIDA (dd-mmm-aaaa) 16-NOVIEMBRE-2025		HORA SALIDA (hh:mm) 06:00	FECHA LLEGADA (dd-mmm-aaaa) (LUGAR HABITUAL DE TRABAJO) 29-NOVIEMBRE-2025		HORA LLEGADA (hh:mm) (LUGAR HABITUAL DE TRABAJO) 23:00		
SERVIDORES QUE INTEGRAN LA COMISION: WILMER PATRICIO ORBE CÁRDENAS NELSON MARCELO QUEVEDO ESPINOZA							
DESCRIPCION DE LAS ACTIVIDADES A EJECUTARSE: Asistencia al "Curso Especialista en Cartografía Aeronáutica/AIS" en la Academia Superior de Ciencias Aeronáuticas (ASCA), República Dominicana.							
TRANSPORTE							
TIPO DE TRANSPORTE (Aéreo, terrestre, otros)	NOMBRE DEL TRANSPORTE	ITINERARIO O RUTA	SALIDA		LLEGADA		
			FECHA dd-mmm-aaaa	HORA hh:mm	FECHA dd-mmm-aaaa	HORA hh:mm	
TERRESTRE	PARTICULAR	QUITO-TABABELA	16-NOV-2025	06:00	16-NOV-2025	07:00	
AEREO	AVIANCA	TABABELA-SANTO DOMINGO	16-NOV-2025	10:05	16-NOV-2025	16:50	
AEREO	AVIANCA	SANTO DOMINGO-TABABELA	29-NOV-2025	12:20	29-NOV-2025	21:00	
TERRESTRE	PARTICULAR	TABABELA-QUITO	29-NOV-2025	22:00	29-NOV-2025	23:00	
OBSERVACIONES: LOS PASAJES AEREOS Y VIÁTICOS SERAN PROPORCIONADOS POR DGAC, DE ACUERDO CON LA NORMATIVA VIGENTE.							
DATOS PARA TRANSFERENCIA							
TIPO DE CUENTA AHORROS		NO. DE CUENTA 8027573400		NOMBRE DEL BANCO GENERAL RUMIÑAHUI			
FIRMA DEL SERVIDOR SOLICITANTE  Firmado electrónicamente por: WILMER PATRICIO ORBE CÁRDENAS <small>Validar únicamente con FirmaDC</small>			FIRMA RESPONSABLE UNIDAD SOLICITANTE  Firmado electrónicamente por: ANIBAL RODOLFO BOADA MONGE <small>Validar únicamente con FirmaDC</small>				
NOMBRE SR. WILMER PATRICIO ORBE CÁRDENAS ANALISTA DE INFORMACIÓN AERONÁUTICA 1			NOMBRE Sr. ANIBAL RODOLFO BOADA MONGE DIRECTOR DE SERVICIOS DE NAVEGACIÓN AÉREA, ENCARGADO				
JEFE INMEDIATO DE LA O DEL RESPONSABLE DE LA UNIDAD			MAXIMA AUTORIDAD O DELEGADO				
FIRMA REVISADO			FIRMA AUTORIZADO  Firmado electrónicamente por: EDGAR ALAN PONCE VELASTEGUI <small>Validar únicamente con FirmaDC</small>				
NOMBRE			NOMBRE SR. EDGAR ALAN PONCE VELASTEGUI SUBDIRECTOR GENERAL DE AVIACIÓN CIVIL, ENCARGADO				



Solicitud de Viaje al Exterior y en el Exterior

Autorización

No: 84084

Fecha de Autorización: Jueves, 13 de Noviembre de 2025

Información General

Fecha Envío: Jueves, 30 de Octubre de 2025

Institución: Dirección General de Aviación Civil

Departamento: GESTIÓN DE INFORMACION AERONAUTICA

Nombre de funcionario: Wilmer Patricio Orbe Cárdenas ✓

Número de cédula: 1001846102

Tipo de Cargo: FUNCIONARIO/SERVIDOR PUBLICO

Cargo: Analista de Información Aereonáutica 1

Número telefónico: 02-294-7400

Dirección electrónica: patricio_orbe@aviacioncivil.gob.ec

Información del Viaje

Lugar de salida: Quito - Ecuador

Lugar de destino: Santo Domingo - República Dominicana ✓

Fecha de salida: 2025-11-16 ✓

Fecha de retorno: 2025-11-29 ✓

Motivo: Capacitación

Tipo Financiamiento: Total (Recursos del Estado)

Objetivos del viaje: Participar en el Curso OACI Especialista en Cartografía Aeronáutica / AIS

Resultado esperado del viaje: Obtener la capacitación necesaria para el desarrollo de planos y cartas aeronáuticas

Ruta aérea: Quito-Santo Domingo-Quito

Financiamiento: Todos los costos que demande el desplazamiento y la participación del servidor serán proporcionados por la Dirección General de Aviación Civil, con el presupuesto aprobado por el Ministerio de Finanzas.



REPÚBLICA
DEL ECUADOR

Memorando Nro. DGAC-SGAC-2025-0986-M

Quito, D.M., 24 de octubre de 2025

PARA: Sr. Abg. Juan Pablo Franco Castro
Director General de Aviación Civil, Encargado

ASUNTO: Autorización Capacitación Curso Especialista en Cartografía Aeronáutica AIS

De mi consideración:

En atención al Memorando N° DGAC-DATH-2025-2321-M, de fecha 23 de octubre de 2025, suscrito por la Directora de Administración de Talento Humano Mgs Karina Valenzuela, en el manifiesta que, *"...al tratarse de una actividad de capacitación internacional que implica afectación al presupuesto institucional, al contemplar costos de inscripción por participante, viáticos y pasajes internacionales, dichos aspectos deben constar expresamente detallados en la autorización de la máxima autoridad."*

En virtud de lo expuesto, me permito poner en su conocimiento, señor Director, los valores correspondientes a los rubros establecidos, en cumplimiento de lo dispuesto por la autoridad competente.

A continuación, se detallan los costos correspondientes a los siguientes conceptos:

Inscripción curso: \$1.300.00 USD más \$10,00 USD por Cargos Bancarios, según lo especificado en la Factura Proforma N°: 130 de 7 de octubre de 2025, emitida por la Academia Superior de Ciencias Aeronáuticas

Viáticos al exterior: \$2.868,75 USD por participante, con un total de \$5.737,50 USD por los dos participantes.

Pasajes aéreos internacionales: Ruta Quito-Santo Domingo-Quito, \$1.520,00 USD por los dos participantes. Salida: 16 de noviembre de 2025. Retorno: 29 de noviembre de 2025

En este sentido, me permito solicitar, de la manera más comedida, la ratificación de la autorización para la participación de los señores Nelson Marcelo Quevedo Espinoza y Wilmer Patricio Orbe Cárdenas, Analistas de Información Aeronáutica, en el Curso de Especialización en Cartografía Aeronáutica, a desarrollarse en las instalaciones del Centro Aeronáutico "Academia Superior de Ciencias Aeronáuticas (ASCA)", en la República Dominicana, del 17 al 28 de noviembre de 2025.

Cabe señalar que dicha autorización ya fue concedida por su autoridad, señor Director, quien muy gentilmente brindó su atención y, al suscribir la hoja de ruta del memorando N° DGAC-SGAC-2025-0875-M, manifestó lo siguiente: *"Autorizado, trámite pertinente de acuerdo con la normativa vigente."*

Sin otro particular, agradezco de antemano la atención brindada y quedo atento a su gentil confirmación.

Con sentimientos de distinguida consideración.

Atentamente,

Documento firmado electrónicamente

Sr. Edgar Alan Ponce Velastegui
SUBDIRECTOR GENERAL DE AVIACIÓN CIVIL, ENCARGADO

Anexos:

- Informe de Necesidad de Capacitación
- Autorización
- Factura Proforma

Dirección General de Aviación Civil

Dirección: Buenos Aires 0e1-53 y Av. 10 de Agosto

Código postal: 170402 / Quito-Ecuador. Teléfono: +593-2 294 7400

www.aviacioncivil.gob.ec

* Documento firmado electrónicamente por Quijux





REPÚBLICA
DEL ECUADOR

Hoja de Ruta

Fecha y hora generación: 2025-10-28 15:39:18 (GMT-5)

Generado por: Anibal Rodolfo Boada Monge

Información del Documento			
No. Documento:	DGAC-SGAC-2025-0986-M	Doc. Referencia:	-
De:	Sr. Edgar Alan Ponce Velastegui, Subdirector General de Aviación Civil, Encargado, Dirección General de Aviación Civil	Para:	Sr. Abg. Juan Pablo Franco Castro, Director General de Aviación Civil, Encargado, Dirección General de Aviación Civil
Asunto:	Autorización Capacitación Curso Especialista en Cartografía Aeronáutica AIS	Descripción Anexos:	-
Fecha Documento:	2025-10-24 (GMT-5)	Fecha Registro:	2025-10-24 (GMT-5)

Ruta del documento						
Área	De	Fecha/Hora	Acción	Para	No. Días	Comentario
DIRECCIÓN DE SERVICIOS DE NAVEGACIÓN AÉREA	Anibal Rodolfo Boada Monge (DGAC)	2025-10-28 14:26:11 (GMT-5)	Reasignar	Wilmer Patricio Orbe Cárdenas (DGAC)	4	Estimado Patricio para su conocimiento y trámite pertinente según sumillas insertas en la hoja de ruta del Señor Director DGAC, gracias.
SUBDIRECCIÓN GENERAL DE AVIACION CIVIL	Edgar Alan Ponce Velastegui (DGAC)	2025-10-28 14:20:01 (GMT-5)	Reasignar	Anibal Rodolfo Boada Monge (DGAC)	4	Sr Director para su conocimiento y trámite correspondiente, se encuentra Autorizado por el señor DGAC.
DIRECCION GENERAL DE AVIACION CIVIL	Juan Pablo Franco Castro (DGAC)	2025-10-28 13:01:32 (GMT-5)	Reasignar	Edgar Alan Ponce Velastegui (DGAC)	4	Autopizado, trámite correspondiente de acuerdo a normativa vigente
SUBDIRECCION GENERAL DE AVIACION CIVIL	Edgar Alan Ponce Velastegui (DGAC)	2025-10-28 10:13:25 (GMT-5)	Reasignar	Juan Pablo Franco Castro (DGAC)	4	Estimado señor Director General de acuerdo a lo conversado le reasigno para su Autorización y proseguir con el trámite correspondiente. Gracias
DIRECCION GENERAL DE AVIACION CIVIL	Juan Pablo Franco Castro (DGAC)	2025-10-27 10:22:52 (GMT-5)	Reasignar	Edgar Alan Ponce Velastegui (DGAC)	3	conversamos
SUBDIRECCION GENERAL DE AVIACION CIVIL	Edgar Alan Ponce Velastegui (DGAC)	2025-10-24 13:05:21 (GMT-5)	Envío Electrónico del Documento		0	
SUBDIRECCION GENERAL DE AVIACION CIVIL	Edgar Alan Ponce Velastegui (DGAC)	2025-10-24 13:05:21 (GMT-5)	Firma Digital de Documento		0	Documento Firmado Electrónicamente
SUBDIRECCION GENERAL DE AVIACION CIVIL	Edgar Alan Ponce Velastegui (DGAC)	2025-10-24 13:04:38 (GMT-5)	Registro	Juan Pablo Franco Castro (DGAC)	0	



Memorando Nro. DGAC-SGAC-2025-0875-M

Quito, D.M., 16 de septiembre de 2025

PARA: Sr. Abg. Juan Pablo Franco Castro
Director General de Aviación Civil, Encargado

ASUNTO: INFORME DE NECESIDAD DE CAPACITACION COMO
ESPECIALISTAS EN CARTOGRAFIA AERONAUTICA PARA EL
PERSONAL DE LA GESTION AIM MATRIZ.

De mi consideración:

Me permito poner en su conocimiento el Informe motivado para la participación de dos funcionarios de la Gestión de Información Aeronáutica en el Curso de Especialista en Cartografía Aeronáutica, suscrito por el Responsable de Gestión; actualmente la Gestión AIM no cuenta con ningún Especialista en Cartografía Aeronáutica por lo cual es importante disponer de al menos dos Especialistas considerando que en el presente año la salida del señor Carlos Delgado afecta al desarrollo normal de las actividades; el documento textualmente dice lo siguiente:

"INTRODUCCIÓN

El Plan Mundial de Navegación Aérea (Doc. 9750) establece directrices a corto y mediano plazo para la mejora de los sistemas de navegación aérea, a fin de facilitar una transición uniforme hacia el sistema de Gestión del Tránsito Aéreo (ATM), conforme al Concepto Operacional Global de ATM (Doc. 9854).

La Tabla 11 del Capítulo 1 del Doc. 9750 detalla 23 iniciativas del Plan Mundial (GPI), de las cuales dos están directamente relacionadas con la información aeronáutica:

- *GPI-18: Información Aeronáutica*
- *GPI-20: WGS-84*

Además, muchas otras iniciativas afectan indirectamente la forma en que la información aeronáutica será intercambiada en el futuro.

Dado el alcance de los cambios previstos, se ha comenzado a utilizar el término transición de los Servicios de Información Aeronáutica (AIS) hacia la Gestión de Información Aeronáutica (AIM), como una evolución estratégica que busca el mejoramiento continuo de la calidad, oportunidad y precisión de los datos aeronáuticos, así como la introducción de nuevos productos y servicios en beneficio de los usuarios del sistema aeronáutico.

ANTECEDENTES

Atendiendo a la necesidad global de estandarizar la gestión de la información aeronáutica, la OACI ha desarrollado una hoja de ruta para la AIM, que constituye el

Dirección General de Aviación Civil

Dirección: Buenos Aires 0e1-53 y Av. 10 de Agosto

Código postal: 170402 / Quito-Ecuador. Teléfono: +593-2 294 7400

www.aviacioncivil.gob.ec

Memorando Nro. DGAC-SGAC-2025-0875-M

Quito, D.M., 16 de septiembre de 2025

al Anexo 4 de la OACI, exige el dominio de herramientas y conocimientos como:

- *Publicación electrónica de obstáculos y datos del terreno*
- *Generación de Modelos Digitales del Terreno (DTM/DSM)*
- *Levantamientos geo referenciados bajo el marco WGS-84*
- *Manejo de equipos GNSS/GPS*
- *Software especializado: Microstation, Adobe Illustrator, CorelDRAW, y sobre todo el Sistema de Información Geográfica (ARCGIS)*

Actualmente, no existe personal AIS especializado en cartografía aeronáutica, lo que ha generado observaciones por parte de la autoridad aeronáutica, mediante la vigilancia al proveedor de servicios DGAC y la OACI en cuanto al cumplimiento de programas de formación técnica aplicables a los servicios AIS.

CONCLUSIONES

- *En Ecuador no existen centros de formación en la especialidad de cartografía aeronáutica, ya que es una actividad propia de la DGAC.*
- *Existen centros internacionales capaces de ofrecer programas de formación especializados para el personal AIM en todos sus ámbitos Publicaciones, Cartografía, AIS de Aeródromo, NOTAM, Automatización AIM, Gestión de la Información entre otros cursos requeridos para que el personal adquiera las competencias necesarias de acuerdo al documento OACI 9991 Manual de instrucción en servicios de información aeronáutica.*
- *Es necesario que el personal de AIM sea debidamente capacitado y certificado, para cumplir con los requisitos de la gestión moderna de información aeronáutica.*
- *Esta capacitación permitirá avanzar en la transición del AIS hacia el AIM, incluyendo la elaboración de cartas digitales y electrónicas para el eAIP y otros productos electrónicos.*
- *El personal capacitado podrá optimizar los procesos actuales y avanzar hacia la certificación bajo normas de calidad ISO 9001.*
- *Se fortalecerá la difusión de información aeronáutica segura, precisa y oportuna, mejorando el acceso a los servicios de tránsito aéreo.*
- *La formación facilitará la implementación de la Fase II del AIM, alineada con los requerimientos de OACI.*
- *Se fomentará un ambiente laboral más satisfactorio y motivador, facilitando la adopción de nuevas tecnologías.*
- *La capacitación colectiva permitirá tener personal con conocimientos homogéneos, capaz de responder ante contingencias, manteniendo la continuidad operacional.*

Dirección General de Aviación Civil

Dirección: Buenos Aires 0e1-53 y Av. 10 de Agosto

Código postal: 170402 / Quito-Ecuador. Teléfono: +593-2 294 7400

www.aviacioncivil.gob.ec

Memorando Nro. DGAC-SGAC-2025-0875-M

Quito, D.M., 16 de septiembre de 2025

además disponer de personal debidamente capacitado para ejercer sus funciones; la Dirección de Servicios de Navegación Aérea solicita a usted señor Director General, autorizar la participación de los señores Nelson Marcelo Quevedo Espinoza y Wilmer Patricio Orbe Cárdenas, Analistas de Información Aeronáutica, en el "Curso Especialista en Cartografía Aeronáutica/AIS", a realizarse del 17 al 28 de noviembre de 2025 en la Academia Superior de Ciencias Aeronáutica (ASCA) República Dominicana.

Con su autorización, de ser procedente, se continuarán las gestiones y trámites correspondientes para la participación de los dos funcionarios, considerando el interés institucional y la gestión eficiente de recursos.

Con sentimientos de distinguida consideración.

Atentamente,

Documento firmado electrónicamente

Mgs. Andres Esteban Paredes Torres
SUBDIRECTOR GENERAL DE AVIACIÓN CIVIL, ENCARGADO

Referencias:

- DGAC-NAIS-2025-0422-M

Anexos:

- copia_de_proforma_87.pdf
- form._asca-gc-003_versión_1.0.pdf
- icao_training_-_academia_superior_de_ciencias_aeronáuticas_(asca)_opt.pdf

Copia:

Sr. Ing. Alexander Guncay Taco
Especialista en Información Aeronáutica 1

Sr. Edgar Alan Ponce Velastegui
Director de Servicios de Navegación Aérea, Encargado

Sr. Nelson Marcelo Quevedo Espinoza
Analista de Información Aeronáutica 1

Wilmer Patricio Orbe Cárdenas
Analista de Información Aeronáutica 1

ag/ep



Firmado electrónicamente por:
ANDRES ESTEBAN
PAREDES TORRES
Validar autenticidad con FirmatC

Dirección General de Aviación Civil

Dirección: Buenos Aires 0e1-53 y Av. 10 de Agosto
Código postal: 170402 / Quito-Ecuador. Teléfono: +593-2 294 7400



REPÚBLICA
DEL ECUADOR

Hoja de Ruta

Fecha y hora generación: 2025-09-19 08:37:36 (GMT-5)

Generado por: Alexander Guncay Taco

Información del Documento			
No. Documento:	DGAC-SGAC-2025-0875-M	Doc. Referencia:	DGAC-NAIS-2025-0422-M
De:	Sr. Mgs. Andres Esteban Paredes Torres, Subdirector General de Aviación Civil, Encargado, Dirección General de Aviación Civil	Para:	Sr. Abg. Juan Pablo Franco Castro, Director General de Aviación Civil, Encargado, Dirección General de Aviación Civil
Asunto:	INFORME DE NECESIDAD DE CAPACITACION COMO ESPECIALISTAS EN CARTOGRAFIA AERONAUTICA PARA EL PERSONAL DE LA GESTION AIM MATRIZ.	Descripción Anexos:	-
Fecha Documento:	2025-09-16 (GMT-5)	Fecha Registro:	2025-09-16 (GMT-5)

Ruta del documento						
Área	De	Fecha/Hora	Acción	Para	No. Días	Comentario
SUBDIRECCION GENERAL DE AVIACION CIVIL	Andres Esteban Paredes Torres (DGAC)	2025-09-17 14:33:39 (GMT-5)	Reasignar	Edgar Alan Ponce Velastegui (DGAC)	1	Sr Director para su conocimiento y trámite correspondiente, se encuentra Autorizado por el señor DGAC.
DIRECCION GENERAL DE AVIACION CIVIL	Juan Pablo Franco Castro (DGAC)	2025-09-17 14:31:21 (GMT-5)	Reasignar	Andres Esteban Paredes Torres (DGAC)	1	Autorizado, trámite pertinente de acuerdo a normativa vigente
SUBDIRECCION GENERAL DE AVIACION CIVIL	Andres Esteban Paredes Torres (DGAC)	2025-09-16 10:50:52 (GMT-5)	Envío Electrónico del Documento		0	
SUBDIRECCION GENERAL DE AVIACION CIVIL	Andres Esteban Paredes Torres (DGAC)	2025-09-16 10:50:52 (GMT-5)	Firma Digital de Documento		0	Documento Firmado Electrónicamente
SUBDIRECCION GENERAL DE AVIACION CIVIL	Andres Esteban Paredes Torres (DGAC)	2025-09-16 10:50:37 (GMT-5)	Registro	Juan Pablo Franco Castro (DGAC)	0	

Dirección General de Aviación Civil

Dirección: Buenos Aires 0e1-53 v Av. 10 de Agosto





Memorando Nro. DGAC-DFIN-2025-1883-M

Quito, D.M., 29 de octubre de 2025

PARA: Sr. Anibal Rodolfo Boada Monge
Director de Servicios de Navegación Aérea, Encargado

ASUNTO: CERTIFICACIÓN DE FONDOS AL SR. WILMER PATRICIO ORBE
CÁRDENAS DEL 16 AL 29 DE NOVIEMBRE DE 2025.

De mi consideración:

En referencia al memorando Nro. DGAC-DSNA-2025-2779-M de 29 de octubre de 2025, así como a los documentos anexos en la solicitud, y en función de la Certificación POA de la Actividad Nro. 167, plasmada en memorando Nro. DGAC-DPGE-2025-1512-M, emitida por la Dirección de Planificación y Gestión Estratégica en donde legitima que la Actividad “Viáticos y subsistencias en el exterior DSNA”, se encuentra considerada dentro del POA institucional, y en cumplimiento a lo dispuesto en la Sección IV y a los Artículos 115, 116 y 178 del Código Orgánico de Planificación y Finanzas Públicas

CERTIFICO a usted, la existencia de recursos por **USD. 2,868.75 (DOS MIL OCHOCIENTOS SESENTA Y OCHO DÓLARES DE LOS ESTADOS UNIDOS CON 75/100)**; asignación económica que le corresponde al Sr. **Wilmer Patricio Orbe Cárdenas**, Analista de Información Aeronáutica 1, Servidor Público 3, Grado 9, a fin de asistir al “*curso se realizará en las instalaciones del Centro Aeronáutico "Academia Superior de Ciencias Aeronáuticas (ASCA)", en Santo Domingo, República Dominicana, del 17 al 28 de noviembre de 2025. En base al Memorando N° DGAC-SGAC-2025-0986-M en el que se indica que la DGAC cubre los gastos de inscripción, viáticos y pasajes internacionales, se consideran también los días de traslado, por lo que la comisión de servicios en el exterior abarcará desde el 16 hasta el 29 de noviembre de 2025*” y de acuerdo a designación emitida mediante documentos DGAC-SGAC-2025-0875-M de fecha 16 de septiembre de 2025 y DGAC-SGAC-2025-0986-M de fecha 24 de octubre de 2025, en hoja de ruta manifiesta textualmente: “*autorizado, trámite correspondiente de acuerdo a normativa vigente*”

De acuerdo al Reglamento de Viáticos, Movilizaciones y Subsistencias en el Exterior, para las y los Servidores Públicos para Servidores Públicos emitido mediante Registro Oficial 392 de 24 de febrero de 2011 y a la Reforma a dicho Reglamento expedido mediante Acuerdo Ministerial Nro. MDT-2020-007 de 17 de enero de 2020, **la Forma de cálculo para SP3, Grado 9 es:**

Valor diario USD. 170.00
Coefficiente Rep. Dominicana 1.25
Días Autorizados. 13.5
Total Viáticos USD. 2,868.75

Dirección General de Aviación Civil

Dirección: Buenos Aires 0e1-53 y Av. 10 de Agosto

Código postal: 170402 / Quito-Ecuador. **Teléfono:** +593-2 294 7400

www.aviacioncivil.gob.ec

ANEXO 1

INFORME DE JUSTIFICACIÓN DEL VIAJE OTROS FUNCIONARIOS

No. Solicitud de Viaje: No.	Fecha de Solicitud de Viaje (dd-mmm-aaaa): 11 de noviembre de 2025	
Motivo de Viaje:	Capacitación	X
	Reunión Oficial	
	Talleres, foros o seminarios	
	Ferias o eventos especiales	
	Visitas protocolares	
	Firmas de acuerdos o negociaciones	
	Acompaña Autoridad	
	Visita Técnica	
	Deportación	
	Extradición	
	Repatriación	
	Movilización Detenido/Condenado	
	Cooperación Internacional	
Asistencia Humanitaria		
Datos Generales		
Nombres y Apellidos del /la Servidor:	Cargo:	
WILMER PATRICIO ORBE CÁRDENAS	ANALISTA DE INFORMACIÓN AERONÁUTICA 1	
Ciudad-País de Destino:	Institución:	
SANTO DOMINGO – REPUBLICA DOMINICANA	ACADEMIA SUPERIOR DE CIENCIAS AERONÁUTICAS	
Fecha de Salida (dd-mmm-aaaa)	Fecha de Llegada (dd-mmm-aaaa)	
16-NOVIEMBRE-2025	29-NOVIEMBRE-25	
Tipo de Financiamiento:	Total Recursos del Estado <i>***En los casos que existan comisiones de servicios al exterior financiadas con recursos de la organización anfitriona, las mismas no podrán tener delegaciones financiadas con recursos del Estado, salvo las Máximas Autoridades que tengan discapacidad física verificada mediante carnet emitido por autoridad competente***</i>	Costos proyectados del viaje: Viáticos: USD \$ 2.868,75 Pasajes: USD \$ 760,00 Inscripción: USD \$ 650,00



REPÚBLICA
DEL ECUADOR

Memorando Nro. DGAC-DFIN-2025-1883-M

Quito, D.M., 29 de octubre de 2025

Copia:

Wilmer Patricio Orbe Cárdenas
Analista de Información Aeronáutica 1

Sra. Tlga. Violeta del Rosario Godoy Gualpaz
Asistente de Recursos Humanos

Sr. Juan Carlos Morales Cevallos
Asistente de Recursos Humanos

Sra. Monica Elizabeth Egas De La Torre
Asistente

Sr. William Giovanni Merino Sarango
Director de Planificación y Gestión Estratégica

Srta. Ing. Veronica De Lourdes Guzman Miño
Asistente de Planificación y Calidad

Sr. Ing. Patricio Enrique Garcés Mancheno
Analista Financiero 3

Srta. Ing. Daniela Gabriela Lopez Cazorla
Asistente Financiero

dl/pg



Firmado electrónicamente por
GLADYS MARISOL
CARVAJAL BURGOS
Validar electrónicamente con Firmas20

Dirección General de Aviación Civil

Dirección: Buenos Aires 0e1-53 y Av. 10 de Agosto

Código postal: 170402 / Quito-Ecuador. Teléfono: +593-2 294 7400

* Documento firmado electrónicamente por Quijix
www.aviacioncivil.gob.ec

EL NUEVO
ECUADOR

Quito, 12 de noviembre de 2025

DICTAMEN No. 193

SERVICIOS INSTITUCIONALES EN EL EXTERIOR

La Unidad de Administración del Talento Humano conforme a lo establecido en el Art. 26 y 30 de la Ley Orgánica del Servicio Público, Art. 49 y 50 del Reglamento General a la LOSEP emite el **DICTAMEN FAVORABLE** para el cumplimiento de Servicios Institucionales en el exterior en favor del servidor WILMER PATRICIO ORBE CÁRDENAS, portador de la cédula de ciudadanía N° 1001846102, quien del día 16 al 29 de noviembre de 2025, viajará a la ciudad de Santo Domingo – República Dominicana, para participar el Curso de Especialización en Cartografía Aeronáutica, a desarrollarse en las instalaciones del Centro Aeronáutico “Academia Superior de Ciencias Aeronáuticas (ASCA).

Todos los costos que demande el desplazamiento del funcionario serán cubiertos con el presupuesto de la Institución aprobado para el presente ejercicio fiscal.

Atentamente,



Tnlga. María Cristina Muñoz Carrera
Directora de Administración de Talento Humano

Juan Morales Cevallos
2025-11-12



GESTIÓN INTERNA DE INFORMACIÓN AERONÁUTICA

A continuación, se detalla el cronograma de actividades a desarrollarse en el Curso Especialista en Cartografía Aeronáutica a desarrollarse en la Academia Superior de Ciencias Aeronáuticas (ASCA), en la ciudad de Santo Domingo, República Dominicana, del 17 al 28 de noviembre de 2025 en horario de 09:00 a 15:00.

Lunes - 17/11/2025	
09:00 - 10:00	Inauguración del curso
10:00 - 12:30	Módulo 0 – Introducción
12:30 – 13:00	Descanso
13:00 – 15:00	Módulo 1 – La Cartografía - Generalidades

Martes - 18/11/2025	
09:00 - 12:30	Módulo 2 – Sistema de Coordenadas Geográficas
12:30 – 13:00	Descanso
13:00 – 15:00	Módulo 2 – Sistema de Coordenadas Geográficas

Miércoles - 19/11/2025	
09:00 - 12:30	Módulo 3 – La Escala Cartográfica
12:30 – 13:00	Descanso
13:00 – 15:00	Módulo 3 – La Escala Cartográfica

Jueves - 20/11/2025	
09:00 - 12:30	Módulo 4 – Proyecciones Cartográficas
12:30 – 13:00	Descanso
13:00 – 15:00	Módulo 4 – Proyecciones Cartográficas

Viernes - 21/11/2025	
09:00 - 12:30	Módulo 5 – Datos Topográficos
12:30 – 13:00	Descanso
13:00 – 15:00	Módulo 5 – Datos Topográficos

DIRECCIÓN DE SERVICIOS DE NAVEGACIÓN AÉREA JUSTIFICACIÓN DE NO UTILIZACIÓN DE MEDIOS TELEMÁTICOS

Quito, 30 de octubre de 2025.

Para la asistencia al "Curso Especialista en Cartografía Aeronáutica/AIS", a efectuarse del 17 al 28 de noviembre de 2025, en la ciudad de Santo Domingo, República Dominicana, mediante comentario inserto en el Memorando DGAC-SGAC-2025-0986-M se autoriza al Sr. Wilmer Patricio Orbe Cárdenas – Analista AIS de la Gestión AIM a participar en dicho evento.


Con base al programa ICAO - TRAINING, la Academia Superior de Ciencias Aeronáuticas (ASCA) de la República Dominicana presenta el Curso Especialista en Cartografía Aeronáutica/AIS, el cual se desarrollará de manera presencial. Tomando en cuenta que en Ecuador no existen centros de formación en la especialidad de cartografía aeronáutica, ya que es una actividad propia de la DGAC y considerando el perfil de los participantes, la participación presencial es de suma relevancia, por lo que es muy recomendable la participación de personal AIS/AIM para cumplir con los objetivos que implica la transición del AIS al AIM, es así que la información aeronáutica se ha convertido en un componente crítico e indispensable del sistema ATM actual y futuro, debiendo cubrir todas las fases del vuelo conforme al servicio AIS/MAP.

En la actualidad, la información aeronáutica de alta calidad es un requisito esencial en el desarrollo de nuevas herramientas y sistemas de navegación que permitan a las aeronaves operar de forma más segura y eficiente.

Con la implementación de nuevos procedimientos basados en la performance (PBN) y la optimización de las aproximaciones y salidas por instrumentos, se hace necesario transformar la manera de publicar esta información, requiriendo personal altamente capacitado, especialmente en Cartografía Aeronáutica. El uso de tecnologías modernas y la necesidad de publicaciones electrónicas, conforme al Anexo 4 de la OACI, exige el dominio de herramientas y conocimientos como:

- Publicación electrónica de obstáculos y datos del terreno
- Generación de Modelos Digitales del Terreno (DTM/DSM)
- Levantamientos geo referenciados bajo el marco WGS-84
- Manejo de equipos GNSS/GPS
- Software especializado: Microstation, Adobe Illustrator, CorelDRAW, y sobre todo el Sistema de Información Geográfica (ARCGIS).

Esta participación no es factible realizarla por medios telemáticos en virtud de que el mencionado curso es presencial y conlleva mucho conocimiento técnico y el uso de Software Especializado.



Sr. Aníbal Rodolfo Boada Monge
DIRECTOR DE SERVICIOS DE NAVEGACIÓN AÉREA (Encargado).



Quito a Santo Domingo

→ Dom, 16 Nov. 2025 ← Sub, 29 Nov. 2025 → 1 Adulto [Editar](#)

Paso 1 de 5

USD 873,06

Resumen de viaje

➤ **Ida: Quito a Santo Domingo**

[Editar selección](#)

16 noviembre 2025 ✓ Vuelo seleccionado

10:05 UIO 1 Parada | 4h 45m 16:50 SDQ Classic

Operado por Avianca Ecuador S.A. y Avianca

➤ **Vuelta: Santo Domingo a Quito**

29 noviembre 2025 ✓ Vuelo seleccionado

12:20 SDO 2 Paradas | 9h 40m 21:00 UIO Classic

Operado por Avianca y Avianca Ecuador S.A.

Ten en cuenta

- En las tarifas Light, Basic y Classic, los reembolsos no están permitidos y los cambios de itinerario implican cargos adicionales.
- La acumulación de millas aplica en vuelos operados por Avianca y otros aliados aéreos afiliados.

Para más información puedes consultar las [condiciones de tu tarifa](#).

✓ **¡Sin sorpresas!**

Todos los impuestos están incluidos en el precio total.

Total de la reserva:
USD 873,06

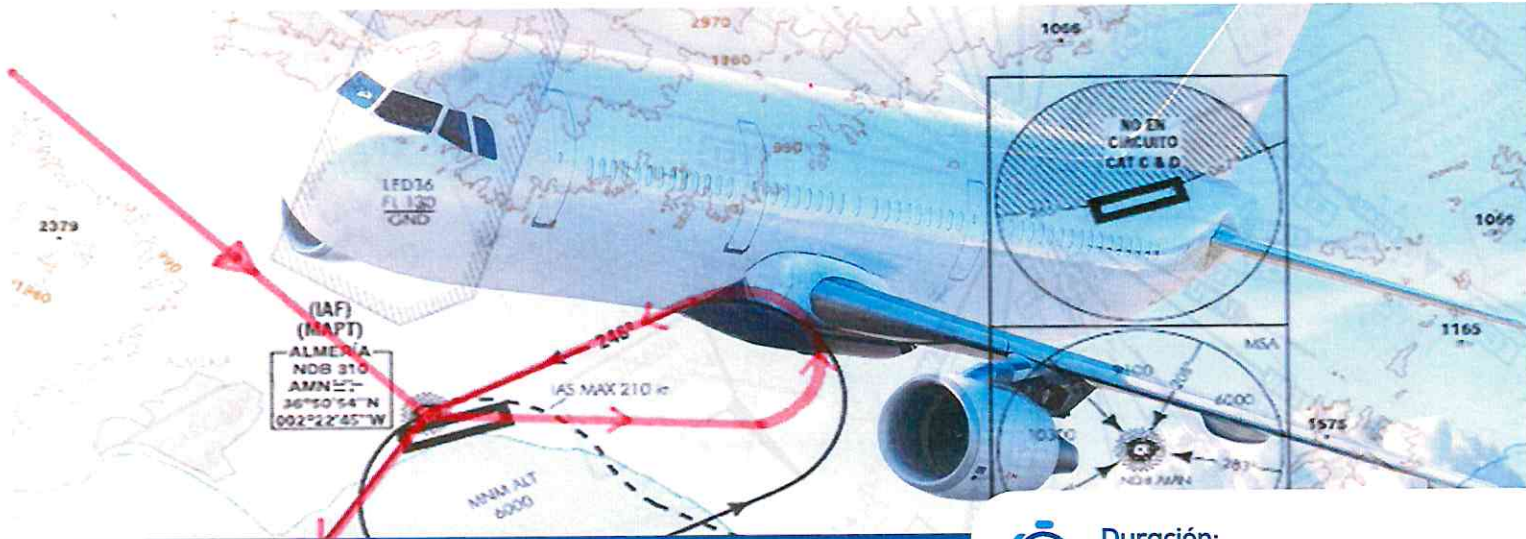
Continuar



**TRAINAIR
PLUS**



**TRAINAIR
PLUS**
REGIONAL CENTRE OF
EXCELLENCE



CMDN

Especialista en Cartografía Aeronáutica (AIS)



Duración:

1 semana / 10 días / 60 horas



Nivel: Técnico



Modalidad:
Presencial



Idioma:
Español

Objetivo general:

Capacitar a los Especialistas AIS en el correcto manejo de la información contenida en los diferentes tipos de Cartas Aeronáuticas OACI.

Objetivos del curso:

Al concluir el curso los participantes estarán en la capacidad de:

1. **Identificar** los componentes y variables que conforman las cartas aeronáuticas
2. **Trazar** coordenadas geográficas en un mapa mediante el uso de latitudes y longitudes.
3. **Utilizar** la escala gráfica y numérica contenida en las cartas para determinar distancias y medidas desconocidas.
4. **Identificar** las técnicas de proyección utilizadas para la elaboración de cartas aeronáuticas.
5. **Reconocer** los elementos hidrográficos, relieve y datos culturales plasmados en las cartas y calcular pendientes del terreno.

6. **Trazar** rumbos geográficos en las cartas utilizando un transportador y calcular el rumbo magnético conociendo la declinación magnética.
7. **Interpretar** la simbología empleada en las cartas aeronáuticas a simple vista.
8. **Identificar** cada uno de los diferentes tipos de cartas aeronáuticas empleadas en la navegación aérea.

Requisitos de ingreso:

- **Gerentes y supervisores** de los Servicios de Información Aeronáutica
- **Técnicos** de los Servicios de Información Aeronáutica.



Para más información:

Complejo Aeronáutico Dominicano, Lic. Norge Botello
Punta Caucedo, Provincia Santo Domingo, República Dominicana.

Tel.: 809.633.1100 Ext.: 2505 / 2507 / 2517

E-mail: info@asca.edu.do | Visitenos: www.asca.edu.do

Síguenos:



[asca_rd](#)



Academia Superior de
Ciencias Aeronáuticas



Regional Training Centre of Excellence

Academia Superior de Ciencias Aeronáuticas (ASCA)

Santo Domingo, Dominican Republic

<http://www.asca.edu.do>



[Aerodromes](#)

[Air Navigation Services](#)

[Air Transport](#)

[Flight Safety and Safety Management](#)

Description





La Academia Superior de Ciencias Aeronáuticas (ASCA), es un instituto técnico de estudios superiores creado para formar y capacitar recursos humanos calificados para la prestación de servicios en el sector aeronáutico. El propósito fundamental de la ASCA es el desarrollo de programas académicos del nivel técnico superior y de educación continuada que garanticen la formación y capacitación en las ciencias aeronáuticas.

Mission

Formar personal competente para el sector aeronáutico nacional e internacional, con excelencia académica y cumpliendo con los estándares aplicables, contribuyendo así al fortalecimiento de la seguridad operacional.

Vision

Consolidar el liderazgo alcanzado a nivel nacional e internacional en la formación y capacitación aeronáutica mediante la innovación educativa.

COURSE	COURSE	DATES & LOCATION	FEE
	Gestión de la Navegación Basada en la Performance (PBN)	15 - 19 Sep, 2025 Santo Domingo, Dominican Republic	850.00 USD
	Gestión Medioambiental en Aeropuertos	20 - 28 Oct, 2025 Santo Domingo, Dominican Republic	650.00 USD
	Derecho Aeronáutico Internacional (IAL SP)	17 - 21 Nov, 2025 Virtual	900.00 USD
	Curso Especialista en Cartografía Aeronáutica/AIS	17 - 28 Nov, 2025 Santo Domingo, Dominican Republic	650.00 USD



Developed Courses



Gestión Colaborativa de la Afluencia del Tránsito Aéreo (ATFM/CDM)

Member-ICAO Course

Developed by Academia Superior de Ciencias Aeroná...

 Spanish  5 Days  Instructor-Led (In-Person)

Air Navigation Services



Aseguramiento de la Seguridad Operacional de la Aviación Civil

Standardized Training Package

Developed by Academia Superior de Ciencias ...

 Spanish  5 Days  Instructor-Led (In-Person)


Flight Safety and Safety Management



Curso Especialista en Cartografía Aeronáutica/AIS

Standardized Training Package

Developed by Academia Superior de Ciencias ...

 Spanish  10 Days  Instructor-Led (In-Person)

Air Navigation Services



Mediante Acuerdo Ministerial Nro. 51, el Ministerio de Relaciones Laborales, hoy, Ministerio de Trabajo, expidió el Reglamento para el pago de viáticos, movilizaciones y subsistencias en el Exterior, para las y los servidores y obreros públicos.

3.- DESIGNACIÓN:

Wilmer Patricio Orbe Cárdenas, Analista de Información Aeronáutica.

4.- FINANCIAMIENTO:

Total Recursos del Estado.- Todos los costos que demande el desplazamiento del funcionario serán cubiertos con el presupuesto aprobado a la Institución para el presente ejercicio fiscal.

5.- PAÍS DE DESTINO:

Santo Domingo – República Dominicana

6.- MOTIVO DEL VIAJE:

Participar en el Curso de Especialización en Cartografía Aeronáutica, a desarrollarse en las instalaciones del Centro Aeronáutico “Academia Superior de Ciencias Aeronáuticas (ASCA).

7. - CONCLUSIÓN:

La Dirección de Administración de Talento Humano, emite **INFORME FAVORABLE** para el viaje a la ciudad de Santo Domingo – República Dominicana, una vez que se ha justificado con la documentación requerida, debidamente legalizada y establecida en la normativa de viajes al exterior vigente y ante la autorización emitida por la máxima autoridad institucional; en este orden se concede la licencia con remuneración por (14) catorce días incluido ida y retorno del 16 al 29 de noviembre de 2025 en favor del señor Wilmer Patricio Orbe Cárdenas.

Atentamente,



Tnlga. María Cristina Muñoz Carrera
Directora de Administración de Talento Humano

Acción	Nombre	Firma	Cargo
Elaborado por:	Juan Morales		Asistente de Recursos Humanos

F-918

 Ministerio de Relaciones Laborales			 DIRECCIÓN GENERAL DE AVIACIÓN CIVIL			
INFORME DE EL CUMPLIMIENTO DE TAREAS OFICIALES O SERVICIOS INSTITUCIONALES EN EL EXTERIOR						
No. DGAC-SGAC-2025-0875-M			FECHA DE INFORME (dd-mmm-aaaa) 01/ DIC/2025			
DATOS GENERALES						
APELLIDOS - NOMBRES DEL SERVIDOR ORBE CÁRDENAS WILMER PATRICIO C.I 1001846102			PUESTO ANALISTA DE INFORMACIÓN AERONÁUTICA 1			
CIUDAD – PAIS SANTO DOMINGO-REPÚBLICA DOMINICANA			NOMBRE DE LA UNIDAD DEL SERVIDOR DIRECCIÓN DE SERVICIOS DE NAVEGACIÓN AÉREA			
SERVIDORAS/ES QUE INTEGRAN EL CUMPLIMIENTO DE TAREAS OFICIALES INSTITUCIONALES: WILMER PATRICIO ORBE CÁRDENAS NELSON MARCELO QUEVEDO ESPINOZA						
INFORME DE ACTIVIDADES Y PRODUCTOS ALCANZADOS						
Asistencia al "Curso Especialista en Cartografía Aeronáutica/AIS". Capacitación en los 8 módulos del curso. Participación de las actividades previstas en el curso. Obtener la capacitación necesaria y la certificación en Cartografía Aeronáutica.						
ITINERARIO		SALIDA		LLEGADA		NOTA Estos datos se refieren al tiempo efectivamente utilizado en el cumplimiento de tareas oficiales o servicios institucionales desde la salida hasta la llegada al lugar de residencia o trabajo o de cumplimiento de las mismas según sea el caso.
FECHA dd-mm-aaa		16-NOV-25		30-NOV-25		
HORA hh:mm		06:00		01:30		
Hora Inicio de Labores el día de retorno						
TRANSPORTE UTILIZADO			SALIDA		LLEGADA	
TIPO DE TRANSPORTE (Aéreo, terrestre, otros)	NOMBRE DEL TRANSPORTE	RUTA	FECHA dd-mmm-aaaa	HORA hh:mm	FECHA dd-mmm-aaaa	HORA hh:mm
TERRESTRE	PARTICULAR	QUITO-TABABELA	16-NOV-2025	06:00	16-NOV-2025	07:00
AEREO	AVIANCA	TABABELA-SANTO DOMINGO	16-NOV-2025	10:05	16-NOV-2025	16:50
AEREO	AVIANCA	SANTO DOMINGO-TABABELA	29-NOV-2025	17:45	29-NOV-2025	23:50
TERRESTRE	PARTICULAR	TABABELA-QUITO	30-NOV-2025	00:30	30-NOV-2025	01:30
NOTA: En caso de haber utilizado: 1) transporte público aéreo o terrestre, se deberá adjuntar obligatoriamente los pases a bordo o pasajes y 2) vehículos institucionales, se adjuntara la hoja de ruta con tipo de vehículo, número de placa, kilometraje recorrido y los nombres apellidos del conductor.						
OBSERVACIONES						
FIRMA SERVIDOR /A  Firmado electrónicamente por: WILMER PATRICIO ORBE CÁRDENAS Validar únicamente con FirmaDC			NOTA El presente informe deberá presentarse dentro del término máximo de 4 días de cumplida las tareas o servicios institucionales, caso contrario la liquidación se demorará e incluso de no presentarlo tendría que restituir los valores pagados. Cuando las tareas oficiales o de servicios institucionales sea superior al número de horas o días autorizados, se deberá adjuntar la autorización por escrito de la Máxima Autoridad o su Delegado			
FIRMAS DE APROBACION						
JEFE DE LA UNIDAD ADMINISTRATIVA  Firmado electrónicamente por: ANIBAL RODOLFO BOADA MONGE Validar únicamente con FirmaDC			MAXIMA AUTORIDAD O SU DELEGADO			
NOMBRE Sr. ANIBAL RODOLFO BOADA MONGE DIRECTOR DE SERVICIOS DE NAVEGACIÓN AÉREA, ENCARGADO			NOMBRE			

ANEXO 3	
INFORME DE RESULTADOS DEL VIAJE	
No. Solicitud de Viaje:	Fecha de Solicitud de Viaje (dd-mmm-aaaa)
84084	01/DIC/2025
DATOS GENERALES	
Nombres y Apellidos del /la Servidor:	Cargo:
WILMER PATRICIO ORBE CÁRDENAS	ANALISTA DE INFORMACIÓN AERONÁUTICA 1
Ciudad -País de Destino:	Institución:
SANTO DOMINGO-REPÚBLICA DOMINICANA	ACADEMIA SUPERIOR DE CIENCIAS AERONÁUTICAS
Fecha de Salida (dd-mmm-aaaa)	Fecha de Llegada (dd-mmm-aaaa)
16/NOV/2025	30/NOV/2025
Servidores que integraron la comisión de servicios al exterior:	
WILMER PATRICIO ORBE CÁRDENAS NELSON MARCELO QUEVEDO ESPINOZA	
Número de días de viaje:	13 DÍAS Y MEDIO
INFORME DE ACTIVIDADES Y PRODUCTOS ALCANZADOS	
Informe de actividades detallado	Asistencia al "Curso Especialista en Cartografía Aeronáutica/AIS".
	Capacitación en los 8 módulos del curso.
	Participación de las actividades previstas en el curso.

Observaciones y recomendaciones	NINGUNA
DETALLE DE GASTOS	
Viáticos/Subsistencias:	USD \$ 2.868,75
Pasajes:	USD \$ 2.121,16
Otros:	USD \$ 650,00
Total:	
Observaciones:	El valor indicado en Otros corresponde al pago de la inscripción al curso.
Firma del/la Servidor Solicitante	 <p>Firmado electrónicamente por: WILMER PATRICIO ORBE CARDENAS Validar únicamente con Firma@C</p>



CONDOMINIO CONDO HOTEL KENDASOL

Calle Boulevard, Juan Dolio Nuevo
Villas del Mar, San Pedro de Macoris, R.D.
Tel.: 809-538-0140

0083

RECIBO DE INGRESO

FECHA		
DIA	MES	AÑO
29	11	25

RNC: 430391069

He recibido de: WILMER PATRICIO ORBE CARDENAS C.I.: 4001846102

La suma de: QUINIENTOS VEINTE DOLARES AMERICANOS

RDS \$ 520.⁰⁰ USD

Por Concepto de: HOSPEDAJE DEL 16 AL 28 DE NOVIEMBRE

- Cheque
- Efectivo
- Banco _____

[Signature]

Entregado por

CONDOMINIO CONDO-HOTEL
KENDASOL- RESIDENCES
RNC: 430-39106-9
Juan Dolio, San Pedro de Macoris
Recibido por

IMPRESOS DEL CARIBE / TEL.: 809-246-5657



CONDOMINIO CONDO HOTEL KENDASOL

Calle Boulevard, Juan Dolio Nuevo
Villas del Mar, San Pedro de Macoris, R.D.
Tel.: 809-538-0140

0083

RECIBO DE INGRESO

FECHA		
DIA	MES	AÑO
29	11	25

RNC: 430391069

He recibido de: WILMER PATRICIO ORBE CARDENAS C.I.: 4001846102

La suma de: QUINIENTOS VEINTE DOLARES AMERICANOS

RDS \$ 520.⁰⁰ USD

Por Concepto de: HOSPEDAJE DEL 16 AL 28 DE NOVIEMBRE

- Cheque
- Efectivo
- Banco _____

[Signature]

Entregado por

CONDOMINIO CONDO-HOTEL
KENDASOL- RESIDENCES
RNC: 430-39106-9
Juan Dolio, San Pedro de Macoris
Recibido por

IMPRESOS DEL CARIBE / TEL.: 809-246-5657

ORBE CARDENAS/WILMER PATRI

Sala / Gate	Hora en sala / Time at gate	Grupo /Group	Asiento / Seat
	16:45	C	9D

Cierre de puerta 20 min antes de la hora de salida / Gate closes 20 min before departure

SDQ SANTO DOMINGO
SAB/SAT, 29 NOV:17:45



BOG BOGOTA
SAB/SAT, 29 NOV:19:25
T1

TARIFA/FARE: Classic

Tu viaje incluye/Your trip includes



Equipaje de mano /
Carry-on baggage
SI/YES



Equipaje de bodega /
Checked baggage
1X23kg



Servicio especial/
Service selection

✈ VUELO/FLIGHT

AV 251

RESERVA/ BOOKING:

ACA8XL

E-TKT:

547959338726103

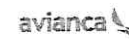
FFP: AV-13554593614

SEC: 154

Operado/Operated:

AVIANCA

Vendido por/Sold as:



STAR ALLIANCE MEMBER



ORBE CARDENAS/WILMER PATRI

Sala / Gate	Hora en sala / Time at gate	Grupo /Group	Asiento / Seat
A13	21:05	C	11D

Cierre de puerta 20 min antes de la hora de salida / Gate closes 20 min before departure

BOG BOGOTA
SAB/SAT, 29 NOV:22:05



UIO QUITO
SAB/SAT, 29 NOV:23:50

T1

TARIFA/FARE: Classic

Tu viaje incluye/Your trip includes



Equipaje de mano /
Carry-on baggage
SI/YES



Equipaje de bodega /
Checked baggage
1X23kg



Servicio especial/
Service selection

✈ VUELO/FLIGHT

AV 125

RESERVA/ BOOKING:

ACA8XL

E-TKT:

547959338726104

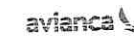
FFP: AV-13554593614

SEC: 171

Operado/Operated:

AVIANCA

Vendido por/Sold as:



STAR ALLIANCE MEMBER



Pase de abordar/Boarding pass ORBE CARDENAS/WILMER PATRI

AV 8372



Sala / Gate	Hora en sala / Time at gate	Grupo / Group	Asiento / Seat
A10	09:05	C	7B

Verifica la sala en las pantallas del aeropuerto. Check the gate on the airport screens.
Cierra de puerta 15 min antes del vuelo. Gate closes 15 min before departure.

Reserva/Booking: ACABXL

E-TKT: 64795933810101

Frequent flyer:

Status:

SEC: 136

Operado por / Operated by:

AVIANCA ECUADOR S.A.

Vendido por / Sold as:

UIO QUITO

DOM/SUN, 16 NOV|10:05

QUITO MARISCAL SUCRE INTL



BOG BOGOTA

DOM/SUN, 16 NOV|11:40

BOGOTA EL DORADO INTL

TU TALLA INCLUYE / YOUR SIZE INCLUDES



Equipaje de mano /
Carry-on baggage



Equipaje de bodega /
Checked baggage

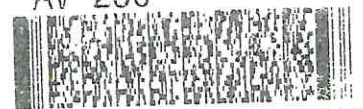
SI/YES

Avianca



Pase de abordar/Boarding pass ORBE CARDENAS/WILMER PATRI

AV 250



Sala / Gate	Hora en sala / Time at gate	Grupo / Group	Asiento / Seat
	12:15	D	32D

Verifica la sala en las pantallas del aeropuerto. Check the gate on the airport screens.
Cierra de puerta 15 min antes del vuelo. Gate closes 15 min before departure.

Reserva/Booking: ACABXL

E-TKT: 647959338726102

Frequent flyer:

Status:

SEC: 169

Operado por / Operated by:

AVIANCA

Vendido por / Sold as:

BOG BOGOTA

DOM/SUN, 16 NOV|13:15

BOGOTA EL DORADO INTL



SDQ SANTO DOMINGO

DOM/SUN, 16 NOV|16:50

SANTO DOMINGO LAS AMERICAS

TU TALLA INCLUYE / YOUR SIZE INCLUDES



Equipaje de mano /
Carry-on baggage



Equipaje de bodega /
Checked baggage

SI/YES

Avianca

