

233

COMPROBANTE DE DISTRIBUCIÓN INTERNA DE FONDOS

Entidad: 522-0001-0000 SUBDIRECCION ZONAL DEL LITORAL

Ejercicio: 2026
No. Fondo Global: 80
No. Formulario Interno: 204
Unidad Gastadora: 001 - GESTIONES SUBDIRECCION ZONAL VIATICOS
RUC/CI Responsable: 0924106263
Nombre Responsable: MATUTE ACURIO ANDREA CRISTINA
Monto Fondo Global: 80.00
Monto Fondo Interno: 80.00
Estado: APROBADO

Table with 2 columns: Cta. Monetaria, Fecha de Pago, No. Transfer., No. Pago CUR

Use de Fondo: FAF - ANTICIPOS DE VIATICOS PASAJES Y OTROS DE VIAJE CORRIENTES CON RECURSOS FISCALES

Descripción: POA No. 16 ANTICIPO DE VIATICOS COMISION DE SERVICIO DEL SRTA. ANDREA MATUTE ACURIO DEL 24 AL 25 DE MARZO DE 2026 A PROVINCIA DE LOS RIOS A LAS PISTAS UBICADAS EN BUENA FE DE CONFORMIDAD MEMORANDO No. DGAC-ZGIA-2026-0101-M

No. de Solicitud: 80 Fecha Solicitud: 24/03/2026
No. de Doc. Aprobación: 80 Fecha Aprobación: 24/03/2026
No. de CUR Contable: 123699546

Table with 7 columns: Clase de Fondo, Fuente, Clase de Registro, RUC/CI Responsable, No. CUR Contable, Pagado, Monto Aprobado

FIRMA RESPONSABLE (Signature)
FIRMA AUTORIZACIÓN (Signature)

Handwritten signature below the responsible signature box

24/3/26
Handwritten date and initials



"D' MANANI"

Suárez Romero Mariana de Jesús
 RUC: 1204334963001 / AUT: SRI: 1133125972
 Restaurante de Comida Rápida, puesto de refrigerio
 Dir.: Barrio Nuevo Quesvedo, Av. Quito solar 24 y calle C (frente a la UTQ)
 QUESVEDO - LOS RIOS - ECUADOR
 Celular: 0983508447 Email: mariana300380@gmail.com
 "CONTRIBUYENTE NEGOCIO POPULAR - RÉGIMEN RIMPE"

NOTA DE VENTA 091-001-00 **0000242**

Cliente: Andrea Matea F. Caducidad: Noviembre/16/2026

R.U.C.: 0924106263 Tel: 0978729763

Dir: Guayaquil Fecha: 24/03/2026

Cant.	DESCRIPCIÓN	V. UNITE	V. TOTAL
1	Alimentación	\$8,00	\$8,00
<i>[Handwritten signature]</i>			

REGISTRADO EN EL REGISTRO NACIONAL DE EMPRESAS

[Handwritten signature]

TOTAL \$ \$8,00

Son: _____ dólares

[Handwritten signature]

FORMA DE PAGO	
EFFECTIVO	TARJETA DE CREDITO / DEBITO
Transferencia	OTRO

IMP. GRUPO "GONZALEZ" - González Calle Erwin Marcelo RUC: 159825680001 Aut. S.R./P 14033
 Tel. 0987474700 NUBERACION: 00000201 al 00000300 F. Autorización: Noviembre / 06 / 2025



Dirección General de Aviación Civil

LIQUIDACION DE ANTICIPO COMISION QUE JUSTIFICA EL 70 %					
SUBDIRECCION ZONAL DEL LITORAL					
NOMBRE:	ANDREA MATURE ACURIO	FONDO No 80			
FECHA:	24 AL 25 DE MARZO DE 2026				
MEMORANDO:	DGAC-ZGIA-2026-0101-M				
DIAS:	1				80,00
LUGAR:	LOS RIOS				
VIAJES DE LA COMISION	100 %	30 %	70 %		
VALOR TOTAL COMISION ANTICIPO	80,00	-	-		
LIQUIDACION					
TOTAL	80,00	24,00	56,00	57,59	
ELABORADO:					
REVISADO:					

Katty Cobarrubia E.
KATTY COBA ESPINOZA
ASISTENTE FINANCIERO

Katty Intriago
ING. KATTY INTRIAGO A.
ANALISTA FINANCIERO II

E/R 241
CWL 432



INFORME DE SERVICIOS INSTITUCIONALES

Nro. SOLICITUD DE AUTORIZACIÓN PARA CUMPLIMIENTO DE SERVICIOS INSTITUCIONALES	FECHA DE INFORME
Nro. DGAC-ZGIA-2026-0101-M	26-03-26
APELLIDOS - NOMBRES DE LA O EL SERVIDOR	PUESTO QUE OCUPA:
MATUTE ACURIO ANDREA CRISTINA	ANALISTA DE INGENIERIA AEROPORTUARIA 1
CIUDAD - PROVINCIA DEL SERVICIO INSTITUCIONAL	NOMBRE DE LA UNIDAD A LA QUE PERTENECE
SANTA FE, LOS RÍOS	GESTION INTERNA ZONAL DE INGENIERIA AEROPORTUARIA

SERVIDORES QUE INTEGRAN EL SERVICIO INSTITUCIONAL: SR. HUGO LANZAZURI

INFORME DE ACTIVIDADES Y PRODUCTOS ALCANZADOS

1.- Salida el 24 - Marzo- 2026 a las 8:56 y Retorno el 25 -marzo-2026 a las 11:30.
 2.-Comisión de Servicios Institucional de una inspección técnica in situ a las siguientes infraestructuras:
 Pista Montañita (SEAF), ubicada en Buena Fé, Los Ríos; coordenadas (00° 48' 38" S, 79° 28' 38" W)
 Pista Don Roque (SERQ), ubicada en Los Ríos, coordenadas (00° 51' 48" S, 79° 29' 16" W)
 Mediante Memorando Nro. DGAC-ZGIA-2026-0101-M el 23- Marzo-2026 en respuesta a solicitud de memorando Nro. DGAC-DCAV-2026-0446-M de fecha 18 de marzo de 2026.

JUSTIFICATIVO DE ALOJAMIENTO Y/O ALIMENTACIÓN

No.	Nro. FACTURA O NOTA DE VENTA	DESCRIPCIÓN	VALOR
1	701-001-83312	Alimentación	\$ 2,17
2	242	Alimentación	\$ 8,00
3	001-003-37869	Alimentación	\$ 8,80
4	002-100-1145	Hospedaje	\$ 40,00
5			
6			
TOTAL JUSTIFICADO			\$ 58,97

FECHA dd-mm-aaa	24-03-26	25-03-26	Estos datos se refieren al tiempo efectivamente utilizado en el cumplimiento del servicio institucional, desde la salida del lugar de residencia o trabajo habituales o del cumplimiento del servicio institucional según sea el caso, hasta su llegada de estos sitios.
HORA hh:mm	08:56 a. m.	11:30 a. m.	

TRANSPORTE

TIPO DE TRANSPORTE (Aéreo, terrestre, marítimo, otros)	NOMBRE DE TRANSPORTE	RUTA	SALIDA		LLEGADA	
			FECHA	HORA	FECHA	HORA
			dd-mm-aaaa	hh:mm	dd-mm-aaaa	hh:mm
TERRESTRE	INSTITUCIONAL	GUAYAQUIL-LOS RÍOS	24-03-26	08:56	24-03-26	13:00
TERRESTRE	INSTITUCIONAL	LOS RÍOS - GUAYAQUIL	25-03-26	08:45	25-03-26	11:30

NOTA: En caso de haber utilizado transporte público, se deberá adjuntar obligatoriamente los pases a bordo o boletos.

OBSERVACIONES

FIRMA DE LA O EL SERVIDOR COMISIONADO Ing. Andrea Cristina Matute Acurio ANALISTA DE INGENIERIA AEROPORTUARIA 1	NOTA El presente informe deberá presentarse dentro del término de 4 días del cumplimiento de servicios institucionales, caso contrario la liquidación se demorará e incluso de no presentarlo tendrá que restituir los valores percibidos. Cuando el cumplimiento de servicios institucionales sea superior al número de días autorizados, se deberá adjuntar la autorización por escrito de la Máxima Autoridad o su Delegado.
---	--

FIRMAS DE APROBACIÓN

F. Hijoanachas E. F. co peajes. 25 MAR 2026 Ull 15/1/2026	FIRMA DE LA O EL JEFE INMEDIATO DE LA O EL RESPONSABLE DE LA UNIDAD Mgs. Karla Malo Salgado ANALISTA DE INGENIERIA AEROPORTUARIA
--	--

NO TIENE LOGO

R.U.C.: 0993152161001

FACTURA

Nº: 701-001-78091512

NÚMERO DE AUTORIZACIÓN

24022026010003152161001270100010000013120000131011

FECHA Y HORA DE AUTORIZACIÓN: 24/03/2024 14:51:56

AMBIENTE: PRODUCCIÓN

EMISION: NORMAL

CLAVE DE ACCESO



0993152161001270100010000013120000131011

TUT

TIENDAS TUTI TTDE S A

Dirección: AV. 3 DE OCTUBRE 729 Y BUENOS
Matriz:

Dirección
Sucursal:

Contribuyente Especial: 021

OBLIGACIÓN A TENER CONTABILIDAD: SI

Razón Social / Nombres y Apellidos: MATEU ADRIAN ANDREA CRISTINA

Identificación: 0994100003

Fecha: 24/03/2024

Placa / Matrícula:

Guía:

Dirección:

Cant. Principal	Cant. Auxiliar	Cantidad	Descripción	Débito Auxiliar	Por. % Unidad	Subtotal	Exceden Subtotal	Descuento	Porcentaje
4000917		1.00	JUICO NATURAL CEVA		0.79	0.00	0.00	0.00	0.79
4000957		1.00	AROS PICANTES		0.26	0.00	0.00	0.00	0.26
40002726		1.00	AGUA MINERAL SIN GAS		0.17	0.00	0.00	0.00	0.17
40002726		1.00	AGUA MINERAL SIN GAS		0.17	0.00	0.00	0.00	0.17

17	10/10/2019	10/10/2019 10/10/2019 10/10/2019	10/10/2019
18	10/10/2019	10/10/2019 10/10/2019 10/10/2019	10/10/2019
19	10/10/2019	10/10/2019 10/10/2019 10/10/2019	10/10/2019
20	10/10/2019	10/10/2019 10/10/2019 10/10/2019	10/10/2019
21	10/10/2019	10/10/2019 10/10/2019 10/10/2019	10/10/2019
22	10/10/2019	10/10/2019 10/10/2019 10/10/2019	10/10/2019
23	10/10/2019	10/10/2019 10/10/2019 10/10/2019	10/10/2019
24	10/10/2019	10/10/2019 10/10/2019 10/10/2019	10/10/2019
25	10/10/2019	10/10/2019 10/10/2019 10/10/2019	10/10/2019
26	10/10/2019	10/10/2019 10/10/2019 10/10/2019	10/10/2019
27	10/10/2019	10/10/2019 10/10/2019 10/10/2019	10/10/2019
28	10/10/2019	10/10/2019 10/10/2019 10/10/2019	10/10/2019
29	10/10/2019	10/10/2019 10/10/2019 10/10/2019	10/10/2019
30	10/10/2019	10/10/2019 10/10/2019 10/10/2019	10/10/2019
31	10/10/2019	10/10/2019 10/10/2019 10/10/2019	10/10/2019

RUC: 0913199337901
FACTURA No: 001-003-000037869
 Número de Autorización
 240320260109101993370012001003000037869123456781
 Fecha/Hora de Autorización: 2026-03-24 12:28:40-05:00
 Ambiente: PRODUCCION
 Entidad: NORMAL
 Clave de Acceso:



240320260109101993370012001003000037869123456781

CHIFA FUHO
 CUCHA SAI TOIS JESSICA CAROLINA
 San José Decimo Corvacho y Abdon Coloma
 Telf: 2759574
 Obligado a llevar contabilidad: SI
 CONTRIBUYENTE REGIMEN GENERAL

Razon Social: ANDREA MATUTE ACURIO
 Nombre Comercial: ANDREA MATUTE ACURIO
 Direccion: GLAYAO L
 Email: kusti.guma@hotmail.com
 Telefono: 0979729783

Ciudad: QUEVEDO
 RUC: 01 0024106263

Fecha de Emisión: 24/03/2026
 Vencimiento: 24/03/2026

Cantidad	Descripción	Marca	Precio	Desclo	Total
1	CONSUMO DE ALIMENTOS		7.6522	0.00	7.65

Forma de Pago	Total	Plazo	Unidad
SIN UTILIZACION DEL SISTEMA FINANCIERO	8.90	3	Dias

Información Adicional

Moneda	DDIAR
--------	-------

SubTotal 15%	7.83
SubTotal 0%	0.00
SubTotal No Sujeto IVA	0.00
SubTotal Sin Impuestos	7.55
SubTotal IGH	0.30
Descuento	0.30
IVA 10%	1.15
Valor Total	8.90



ZOILA PADILLA

R.U.C.: 1702529213001

FACTURA

No. 002- CO-003001-45

NÚMERO DE AUTORIZACIÓN

240320260117025292130012002100000001145000114511

FECHA Y HORA DE AUTORIZACION: 2026-03-24T19:54:56-05:00

AMBIENTE: PRODUCCION

EMISIÓN: NORMAL

CLAVE DE ACCESO



2403202601170252921300120021000000011450000114511

Zoila Luz Padilla Castro

ZOILA PADILLA

Dirección Matriz:

Quevedo: Av. Juna Guzman de Cortes 502 y Declina

Dirección Sucursal:

Contribuyente Especial Nro:

OBLIGADO A LLEVAR CONTABILIDAD: NO

Razón Social Nombres y Apellidos:

MATUTE ACURIO ANDREA CRISTINA

Identificación: 0924106263

Fecha Emisión:

24/03/2026

Guía Remisión:

Cant	Descripción	Precio Unitario	Descuento	Precio Total
1.00	HOSPEDAJE	34.78	0.00	34.78

Información Adicional

Dirección

GUAYAQUIL

Teléfono

097872963

Correo

knep_soma@hotmail.com

Formas de Pago

Sin Utilización del Sistema Financiero 10.00

SUBTOTAL 15%	34.78
SUBTOTAL No objeto de IVA	0.00
SUBTOTAL Exento de IVA	0.00
SUBTOTAL SIN IMPUESTOS	34.78
TOTAL Descuento	0.00
ICE	0.00
IVA 15%	5.22
IRBPNR	0.00
PROPINA	0.00
VALOR TOTAL	40.00



REPÚBLICA
DEL ECUADOR

Memorando Nro. DGAC-ZGIA-2026-0111-M

Guayaquil, 26 de marzo de 2026

PARA: Sra. Mgs. Karla Marian Malo Salgado
Analista de Ingeniería Aeroportuaria I

ASUNTO: INFORME COMISIÓN DE SERVICIOS Y TRANSPORTE HACIA LA
PROVINCIA DE LOS RÍOS - INSPECCIÓN DE PISTAS

En respuesta al memorando DGAC-ZGIA-2026-0111-M de fecha 23 de Marzo de 2026 por suhector del memorando Nro. DGAC-DCAV-2026-0446-M de fecha 18 de marzo de 2026, el Mgs. Cristian Rosalvo Romero Rosales - Director de Certificación Aeroespacial y Vigilancia Continua. Subrogante donde se solicitó a la Dirección Zonal del Litoral se sirva disponer a quien corresponda la programación y ejecución de una inspección técnica in situ a las siguientes infraestructuras:

Pista Montañita (SEAF), ubicada en Buena Fe, Los Ríos; coordenadas (00° 48' 38" S, 79° 28' 38" W)

Pista Don Roque (SERQ), ubicada en Los Ríos; coordenadas (00° 51' 48" S, 79° 29' 16" W)

En virtud del antecedente mencionado se realizó comisión de servicios desde el día martes 24 de marzo hasta el miércoles 25 de marzo de 2026, con el propósito de atender los requerimientos planteados a esta Gestión Interna Zonal de Ingeniería Aeroportuaria y por lo antes expuesto envió informe técnico respectivo.

Atentamente,

Documento firmado electrónicamente

Sra. Andrea Cristina Maturó Acuña
ANALISTA DE INGENIERIA AEROPORTUARIA

Referencia:
- DGAC-ZGIA-2026-0111-M

Anexo:
- Informe_técnico_dro_roque_y_montañita_Situ-signec_compressed08260950091734557246.pdf



Dirección General de Aviación Civil

Ecuador: P.O. Box 170001, Guayaquil, Ecuador

Código postal: 090120, Loja Ecuador, Teléfono: +593 2 204 7000

Correo electrónico: dgac@dgac.gob.ec



INFORME TÉCNICO

Nro. DGAC-ZINA-C-009-2026

Pista Montañita (SEAF) Y Don Roque (SERQ)

Inspección del 24 al 25 de marzo de 2026

ANTECEDENTES

Mediante Memorando Nro. DGAC-DCAV-2026-0446-M, de fecha 18 de marzo de 2026, suscrito por el Mgs. Cristian Rodolfo Romero Rosales, director de Certificación Aeronáutica y Vigilancia Continua, Subrogante, dispuso a la Subdirección Zonal del Litoral la programación y ejecución de una inspección técnica in situ a las pistas Montañita (SEAF), ubicada en Buena Fe, provincia de Los Ríos, y Don Roque (SERQ), ubicada en la misma provincia, con el objetivo de verificar las condiciones actuales de la infraestructura aeronáutica.

En dicho documento se establece que la inspección deberá contemplar la evaluación de las condiciones físicas de las pistas y la posible presencia de obstáculos, tomando como referencia los Lineamientos técnicos contenidos en las "Disposiciones complementarias para diseño y operación en pistas pavimentadas y no pavimentadas utilizadas por aeronaves en pistas cortas". Asimismo, se indica que el informe técnico resultante deberá ser remitido a la Dirección de Certificación Aeronáutica y Vigilancia Continua para su respectiva validación por parte de la Gestión de Aeródromos.

Posteriormente, mediante Memorando Nro. DGAC ZGIA 2026 0101-M, de fecha 23 de marzo de 2026, la Gestión Interna Zonal de Ingeniería Aeroportuaria solicitó la autorización para la comisión de servicios y asignación de transporte institucional, a fin de dar cumplimiento a la disposición emitida. En este contexto, se gestionó la movilización de personal técnico hacia la provincia de Los Ríos durante los días 24 y 25 de marzo de 2026, con el propósito de ejecutar las inspecciones requeridas.

En cumplimiento de las disposiciones antes citadas, se llevó a cabo la inspección técnica en la pista Don Roque (SERQ) y pista Montañita (SEAF), efectuando el levantamiento de información en campo, registro de coordenadas geográficas y verificación visual del entorno, cuyos resultados se presentan en el presente informe.

OBJETIVO GENERAL

Realizar la inspección técnica in situ de la pista Don Roque (SERQ) y pista Montañita (SEAF), mediante la verificación visual de sus condiciones físicas, posible presencia de obstáculos y el levantamiento de información georreferenciada, en cumplimiento de las disposiciones emitidas por la Dirección de Certificación Aeronáutica y Vigilancia Continua.

OBJETIVOS ESPECÍFICOS

- Levantar coordenadas geográficas de puntos representativos de la pista, incluyendo cabeceras y elementos relevantes en su entorno.
- Verificar visualmente las condiciones actuales de la infraestructura de la pista.
- Identificar la presencia de elementos u objetos en el área circundante a la pista.
- Registrar información técnica en campo como insumo para la elaboración del informe correspondiente.

BASE LEGAL

La presente inspección se enmarca en lo establecido en las "Disposiciones Complementarias para el Diseño, Operación y Autorización de Operación para Pistas Pavimentadas y No Pavimentadas Utilizadas por Aeronaves en Pistas Cortas", cuyo propósito es el siguiente:

"1. Propósito.
Establecer disposiciones y lineamientos para el diseño y operación de pistas pavimentadas y no pavimentadas utilizadas por aeronaves en pistas cortas, así como los requerimientos y disposiciones relativos a la seguridad de la aviación civil.

Los requisitos mínimos de diseño y operación establecidos en esta Disposición sirven como referencia para que el operador de la infraestructura garantice en todo momento el cumplimiento de los estándares de seguridad operacional exigidos para la aviación civil."

En función de dicha normativa, la DGAC realiza verificaciones técnicas que permitan asegurar que las actividades de mantenimiento ejecutadas contribuyan al cumplimiento de los parámetros operacionales establecidos para pistas cortas.

METODOLOGÍA

- La inspección se efectuó mediante recorrido en sitio, tomando puntos georreferenciados con dispositivo móvil utilizando la aplicación HandyGPS Lite, debido a la no disponibilidad de equipos GPS institucionales
- Los datos obtenidos fueron originalmente registrados en sistema UTM (WGS84 Zona 17) y posteriormente convertidos a coordenadas geográficas en formato grados, minutos y segundos (DMS).

DATOS GENERALES

- **Pista:** Don Roque (SERQ)
- **Ubicación:** Provincia de Los Ríos, Ecuador
- **Coordenadas de referencia (IFIS):** 00° 51' 48" S, 79° 29' 16" W
- **Dimensiones de pista registrada:** 1280 x 24 M
- **Fecha de inspección:** 24 de marzo de 2026
- **Equipo utilizado:** Aplicación móvil HandyGPS Lite

INFORMACIÓN LEVANTADA EN CAMPO



Cabecera #1 (sentido hacia la vía/calle):

Coordenadas UTM:

Easting: 668316

Northing: 9904516

Altitud: 108 m

Coordenadas geográficas (DMS):

Latitud: 00° 51' 50.6" S

Longitud: 79° 29' 17.6" W



Cabecera #2 (sentido hacia el interior del terreno):

Coordenadas UTM:

Easting: 669570

Northing: 9904288

Altitud: 104 m

Coordenadas geográficas (DMS):

Latitud: 00° 52' 02.9" S

Longitud: 79° 28' 37.2" W



Punto referencial propuesto para instalación de poste (CNEL):

Coordenadas UTM:

Easting: 668214

Northing: 9904575

Altitud: 105 m

Coordenadas geográficas (DMS):

Latitud: 00° 51' 48.7" S

Longitud: 79° 29' 21.0" W

Punto	Fuente	Latitud (DMS)	Longitud (DMS)	Observación
Referencia pista	IFIS	00° 51' 48" S	79° 29' 16" W	Punto general de ubicación
Cabecera #1	Campo	00° 51' 50.6" S	79° 29' 17.6" W	Levantamiento in situ
Cabecera #2	Campo	00° 52' 02.9" S	79° 28' 37.2" W	Levantamiento in situ
Punto poste	Campo	00° 51' 48.7" S	79° 29' 21.0" W	Ubicación referencial

Tabla 1. Coordenadas geográficas de referencia y puntos levantados en campo en la pista Don Roque (SERQ), expresadas en formato grados, minutos y segundos (DMS), obtenidas de fuente IFIS y verificación in situ.

DESCRIPCIÓN VISUAL

Durante la inspección se realizó la verificación visual del entorno de la pista, identificando los puntos correspondientes a ambas cabeceras y su orientación y el área donde se plantea la posible instalación de infraestructura vertical (poste) de altura aproximada 25m de alto.

La cabecera #1 se ubica en dirección hacia una vía de acceso, mientras que la cabecera #2 se orienta hacia el interior del terreno. Con base en las coordenadas geográficas levantadas en campo correspondientes a las cabeceras de pista, se determinó una longitud aproximada de 1,300 metros entre ambos extremos.

El entorno corresponde a una superficie despejada en el eje de la pista, con presencia de vegetación en áreas laterales y zonas de terreno natural.

Se identificó en campo el punto señalado para la posible implantación del poste, el cual se encuentra próximo a la cabecera #1 en dirección hacia la vía.

Las coordenadas registradas permiten ubicar espacialmente los elementos observados dentro del área de influencia de la pista.

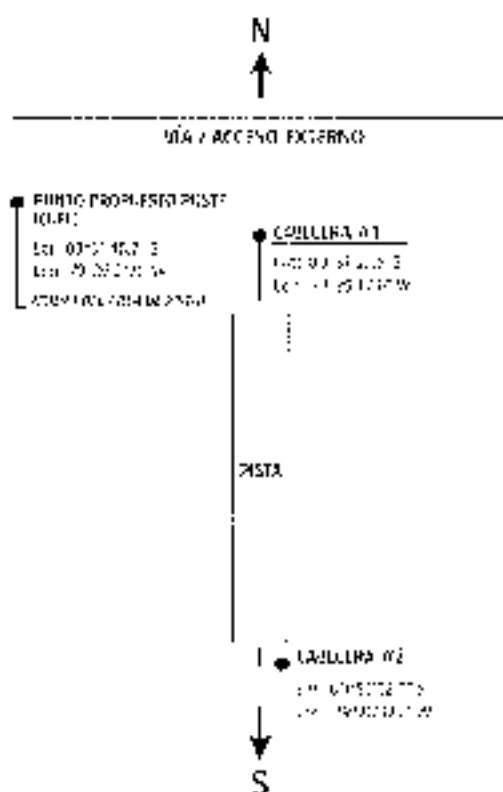


Imagen 1.- El presente croquis es de carácter referencial y ha sido elaborado con base en levantamiento de campo mediante dispositivo móvil, por lo que no representa un plano topográfico ni incluye escala gráfica.

Con base en las coordenadas geográficas levantadas en campo, se establece la relación espacial entre la cabecera #1 de la pista y el punto propuesto para la instalación del poste.

Relación geométrica y análisis de relación espacial

Parámetro	Descripción
Distancia horizontal resultante	~118 m
ΔX (Easting)	-102 m
ΔY (Northing)	+59 m
Dirección relativa	Sector noroeste respecto a cabecera #1
Diferencia de elevación	Aproximadamente 3 m por debajo de la cabecera #1
Sentido de aproximación	288° → 108°
Relación con eje de pista	Ubicado fuera del eje longitudinal de la pista
Desplazamiento lateral	Presente, respecto a la prolongación del eje de aproximación


Tabla 2.- Se presenta la relación espacial entre la cabecera #1 y el punto propuesto para la instalación del poste, considerando distancia, orientación y posición relativa respecto al eje de pista y trayectoria de aproximación.

El punto propuesto para la instalación del poste presenta un desplazamiento respecto a la cabecera #1 de aproximadamente 102 metros en sentido oeste (ΔX negativo) y 59 metros en sentido norte (ΔY positivo), configurando una distancia horizontal aproximada de 118 metros y una orientación relativa hacia el cuadrante noroeste. La posición del punto se encuentra desplazada lateralmente respecto al eje longitudinal de la pista y fuera de la alineación directa de la trayectoria de aproximación hacia la cabecera #1.


No obstante, se observa que la posible implementación de tendido eléctrico asociado a dicho poste implicaría la disposición de conductores aéreos entre estructuras, los cuales, por su configuración lineal y extensión transversal, se proyectarían en el espacio aéreo próximo al entorno de la cabecera.

Anexo fotográfico

Fotos en área de Cabecera #1



Fotografía #1.- Tomada desde cabecera #1 hacia cabecera #2



Fotografía #2.- Tomada desde cabecera #1 hacia la vía



Fotografía #3.- Tomada desde lateral con flechas que apuntan cabecera #1 y ubicación de posible poste frente a la vía.

Fotos en área de Cabecera #2



Fotografía #4.- Tomada desde cabecera #2 hacia cabecera #1



Fotografía #5.- Tomada desde cabecera #2 hacia cabecera #1 lateral derecho.



Fotografía #6.- Tomada desde cabecera #2 hacia cabecera #1 lateral izquierdo


Fotos en área de Punto de poste



Fotografía #7.- Cimentación para colocación de poste.



Fotografía #8.- Cimentación para colocación de poste tomado hacia interior.





Fotografía #9.- Cimentación para colocación de poste tomado hacia exterior de vía, flecha señala ubicación de pista.

DATOS GENERALES

- **Pista:** Montañita (SEAF)
- **Ubicación:** Buena Fe, Provincia de Los Ríos, Ecuador
- **Coordenadas de referencia (WGS):** 00° 48' 38" S, 79° 28' 38" W
- **Dimensiones de pista registrada:** 900 x 12 M
- **Fecha de Inspección:** 24 de marzo de 2026
- **Equipo utilizado:** Aplicación móvil HandyGPS Lite

INFORMACIÓN LEVANTADA EN CAMPO

 <p>The screenshot shows a mobile application interface with the following data: UTM Zone 17M, Easting 669830, Northing 9910478, Accuracy +/- 5 m, Altitude 122 m, Speed 0 km/h, and Odometer 0 m. The timer is at 00:01:14.</p>	<p>Cabecera #1 (hacia la vía)</p> <p>Coordenadas UTM:</p> <p>Easting: 669830</p> <p>Northing: 9910478</p> <p>Altitud: 122 m</p> <p>Coordenadas geográficas (DMS):</p> <p>Latitud: 00° 48' 31.2" S</p> <p>Longitud: 79° 28' 15.9" W</p>
 <p>The screenshot shows a mobile application interface with the following data: UTM Zone 17M, Easting 668942, Northing 9910332, Accuracy +/- 5 m, Altitude 111 m, Speed 1 km/h, and Odometer 901 m. The timer is at 00:02:17.</p>	<p>Cabecera #2 (hacia el interior del terreno)</p> <p>Coordenadas UTM:</p> <p>Easting: 668942</p> <p>Northing: 9910332</p> <p>Altitud: 111 m</p> <p>Coordenadas geográficas (DMS): Latitud: 00° 48' 36.5" S</p> <p>Longitud: 79° 28' 47.5" W</p>
 <p>The screenshot shows a mobile application interface with the following data: UTM Zone 17M, Easting 670019, Northing 9910443, Accuracy +/- 5 m, Altitude 119 m, Speed 0 km/h, and Odometer 2.1 km. The timer is at 00:15:15.</p>	<p>Punto propuesto para instalación de poste</p> <p>Coordenadas UTM:</p> <p>Easting: 670019</p> <p>Northing: 9910443</p> <p>Altitud: 119 m</p> <p>Coordenadas (DMS):</p> <p>Latitud: 00° 48' 32.3" S</p> <p>Longitud: 79° 28' 09.9" W</p>

Punto	Fuente	Latitud (DMS)	Longitud (DMS)	Observación
Referencia pista	IFIS	00° 48' 38" S	79° 28' 38" W	Punto general
Cabecera #1	Campo	00° 48' 31.2" S	79° 28' 15.9" W	Levantamiento in situ
Cabecera #2	Campo	00° 48' 36.5" S	79° 28' 47.5" W	Levantamiento in situ
Punto poste	Campo	00° 48' 32.3" S	79° 28' 09.9" W	Ubicación referencial

Tabla 3. Coordenadas geográficas de referencia y puntos levantados en campo en la pista Montañita (SEAF), expresadas en formato grados, minutos y segundos (DMS), obtenidas de fuente IFIS y verificación in situ.

DESCRIPCIÓN VISUAL

Durante la inspección se identificaron las cabeceras de la pista y su orientación general. La cabecera #1 se ubica en dirección hacia una vía de acceso, mientras que la cabecera #2 se orienta hacia el interior del terreno.

El entorno presenta áreas despejadas en el eje de la pista y vegetación en zonas laterales.

Se identificó el punto propuesto para la instalación de un poste, ubicado en las proximidades de la cabecera #1, desplazado lateralmente respecto al eje de pista.

Relación geométrica y análisis de relación espacial

Parámetro	Descripción
Distancia horizontal resultante	~192 m
ΔX (Easting)	+189 m
ΔY (Northing)	-35m
Dirección relativa	Sector sureste respecto a cabecera #1
Diferencia de elevación	Aproximadamente 3 m por debajo de la cabecera #1
Sentido de aproximación	260° / 080° <ul style="list-style-type: none"> ▪ Cabecera #1 → 26 ▪ Cabecera #2 → 08
Relación con eje de pista	Ubicado fuera del eje longitudinal de la pista
Desplazamiento lateral	Presente, respecto a la prolongación del eje de aproximación

Tabla 4.- Se presenta la relación espacial entre la cabecera #1 y el punto propuesto para la instalación del poste, considerando distancia, orientación y posición relativa respecto al eje de pista y trayectoria de aproximación

El punto propuesto para la instalación del poste presenta un desplazamiento respecto a la cabecera #1 de aproximadamente 190 metros en sentido este (ΔX positivo) y 36 metros en sentido sur (ΔY negativo), configurando una distancia horizontal aproximada de 193 metros y una orientación relativa hacia el cuadrante sureste.

La ubicación del punto se encuentra fuera del eje longitudinal de la pista y desplazada respecto a la trayectoria de aproximación hacia la cabecera #1.

La posible instalación de conductores aéreos asociados al poste implicaría la presencia de elementos lineales en el espacio aéreo circundante.

Anexo fotográfico

Fotos en área de Cabecera #1




Fotografía #10.- Tomada desde cabecera #1 hacia cabecera #2.



Fotografía #11.- Tomada desde cabecera #1 hacia cabecera vía lateral izquierdo.



Fotografía #12.- Tomada desde cabecera #1 hacia cabecera vía centrado.



Fotografía #13.- Tomada desde cabecera #1 hacia lateral derecho.




Fotografía #14.- Tomada desde cabecera #1 hacia lateral derecho.

Fotos en área de Cabecera #2



Fotografía #15.- Tomada desde cabecera #2 hacia cabecera#1.



Fotografía #15.- Tomada desde cabecera #2 hacia cabecera#1.

OBSERVACIÓN IMPORTANTE

El presente documento ha sido elaborado en cumplimiento de las disposiciones emitidas mediante memorandos oficiales, y contiene exclusivamente el registro de información levantada en campo y la descripción visual de las condiciones observadas en la pista Don Roque (SERQ) y pista Montañita (SEAF), sin incluir análisis concluyente ni criterios técnicos definitivos, los cuales serán determinados por la instancia competente.

Elaborado por:



Ing. Andrea Matute Acurio
Analista de Ingeniería Aeroportuaria 1
GESTIÓN INTERNA ZONAL DE INGENIERÍA AEROPORTUARIA
SUBDIRECCIÓN ZONAL DEL LITORAL

MINISTERIO DE TRANSPORTE Y OBRAS PUBLICAS
DIRECCION GENERAL DE AVIACION CIVIL
DIRECCION REGIONAL II
 UNIDAD ADMINISTRATIVA - TRANSPORTACION Y MANTENIMIENTO
HOJA DE RUTAS PARA COMISIONES DE SERVICIO

LUGAR: Guayaquil FECHA: 24 de Mayo de 2026 MOVILIZACION: 0003282
 SOLICITADO POR UNIDAD ADMINISTRATIVA: Ingeniería OBJETIVO DE LA COMISION: Exámenes mecánicos regular imperfecciones a Pistones
 DOCUMENTO No. DGAC-26IA-2026-010711
 FUNCIONARIO RESPONSABLE: Ing. Andres Nieto NOMBRE DEL CONDUCTOR: Diego Rodriguez
 VEHICULO: CLASE Comienzo MARCA: Peugeot NO. PLACA: GEA 2532

SALIDA				LLEGADA				PROVISION DE LUBRICANTES Y COMBUSTIBLES				
LUGAR	FECHA	HORA	KM	LUGAR	FECHA	HORA	KM	LUGAR	FECHA	CONCEPTO	CANTIDAD	FIRMA PROVEEDOR
Guayaquil	24-05-26	08:56	208505	Guayaquil	24-05-26	13:00	208715					
Guayaquil	25-05-26	08:45	208730	Guayaquil	25-05-26	11:30	208940					

OBSERVACIONES: _____
 FIRMA SR. CONDUCTOR: [Firma]
 FIRMA FUNCIONARIO RESPONSABLE: [Firma]
 ENTREGA Y RECIBE EL VEHICULO JEFE DE TRANSPORTACION Y MANTENIMIENTO DGAC. [Firma]

CONCESIONARIA NORTE CONCRETE S.A.
ESTACION DE PEAJE YAGUACHI
MATRIZ: AV. CONSTITUCION 100 AV. JUAN TANCA
MARENGO BOY EXECUTIVE CENTER OF 407
SUCURSAL: Guayaquil - Julian Ka 11.15 Av Pr
Principal S/M
RUC: 0991560030001

Via: 7
Fecha y Hora: 25 marzo 2026 9:30:51
Turno: 4250322612271337
Factura Numero: 006154004573335
RUC/CI: 001904841
Nombre: LANDAZURI DE LA CRUZ HUGO
Numero Cliente: 516253
Categoria: 1
Valor: \$1.00
IVA 0%: \$0.00
VALOR TOTAL: \$1.00
CLAVE: 24032026012091500001001206154004573
30512016367417
Consulte su factura en:
<https://redfactura.ec/fn/loginCliente.aspx>



CONCESIONARIA NORTE CONCRETE S.A.
ESTACION DE PEAJE YAGUACHI
MATRIZ: AV. CONSTITUCION 100 AV. JUAN TANCA
MARENGO BOY EXECUTIVE CENTER OF 407
SUCURSAL: Guayaquil - Julian Ka 11.15 Av Pr
Principal S/M
Contribuyente Especial Res. 333
RUC: 0991560030001

Via: 4
Fecha y Hora: 25 marzo 2026 19:50:39
Turno: 4250322612271337
Factura Numero: 006154004573335
RUC/CI: 001904841
Nombre: LANDAZURI DE LA CRUZ HUGO
Numero Cliente: 516253
Categoria: 1
Valor: \$1.00
IVA 0%: \$0.00
VALOR TOTAL: \$1.00
CLAVE: 25032026012091500001001206154004579
30512016367417
Consulte su factura en:
<https://redfactura.ec/fn/loginCliente.aspx>





Dirección General de Aviación Civil

PAGO DE ANTICIPO DE VIATICO			
DIRECCION ZONAL DEL LITORAL			
NOMBRE:	ANDREA MATUTE ACURIO		
FECHA:	24 AL 25 DE MARZO DE 2026		
MEMORANDO	DGAC-ZGIA-2026-0101-M		
LUGAR:	LOS RIOS		
VALOR DIA:	80,00	DIAS	TOTAL
		1	80,00
TOTAL			80,00

Fls 80

SON: OCHENTA 00/100 DOLARES

ELABORADO:

KATTY COBA ESPINOZA
ASISTENTE FINANCIERO

REVISADO:

ING. KATTY INTRIAGO A.
ANALISTA FINANCIERA II



Dirección General
de Aviación Civil

SOLICITUD DE AUTORIZACION PARA CUMPLIMIENTO DE SERVICIOS INSTITUCIONALES

Nro. SOLICITUD DE AUTORIZACION PARA CUMPLIMIENTO DE SERVICIOS INSTITUCIONALES		FECHA DE SOLICITUD			
Nro. DGAC-ZGIA-2026-0101-M		23-03-26			
VIATICOS	x	MOVILIZACIONES		SUBSISTENCIAS	
				ALIMENTACION	

DATOS GENERALES

APELLIDOS - NOMBRES DE LA O EL SERVIDOR -CI		PUESTO QUE OCUPA:			
MATUTE ACURIO ANDREA CRISTINA -0924106263		ANALISTA DE INGENIERIA AEROPORTUARIA 1			
CIUDAD - PROVINCIA DEL SERVICIO INSTITUCIONAL		NOMBRE DE LA UNIDAD A LA QUE PERTENECE LA O EL SERVIDOR			
SANTA FE, LOS RÍOS		GESTION INTERNA ZONAL DE INGENIERIA AEROPORTUARIA			
FECHA SALIDA	HORA SALIDA	FECHA LLEGADA	HORA LLEGADA		
24-03-26	10:00	25-03-26	16:30		

SERVIDORES QUE INTEGRAN LOS SERVICIOS INSTITUCIONALES:

DESCRIPCIÓN DE LAS ACTIVIDADES A EJECUTARSE

1.- Salida el 24 - Marzo- 2026 a las 10:00 y Retorno el 25 -marzo-2026 a las 16:30.

2.-Comisión de Servicios Institucional de una inspección técnica in situ a las siguientes infraestructuras:

Pista Montañita (SEAF), ubicada en Buena Fé, Los Ríos; coordenadas (00° 48' 38" S, 79° 28' 38" W)

Pista Don Roque (SERQ), ubicada en Los Ríos, coordenadas (00° 51' 48" S, 79° 29' 16" W)

Mediante Memorando Nro. DGAC-ZGIA-2026-0101-M el 23- Marzo-2026 en respuesta a solicitud de memorando Nro. DGAC-DCAV-2026-0446-M de fecha 18 de marzo de 2026.

TRANSPORTE

TIPO DE TRANSPORTE <small>(Aéreo, terrestre, marítimo, otros)</small>	NOMBRE DE TRANSPORTE	RUTA	SALIDA		LLEGADA		
			FECHA dd-mm-aaaa	HORA hh:mm	FECHA dd-mm-aaaa	HORA hh:mm	hh:mm
TERRESTRE	INSTITUCIONAL	GUAYAQUIL - LOS RIOS	24-03-26	10:00	24-03-26	15:00	
TERRESTRE	INSTITUCIONAL	LOS RIOS - GUAYAQUIL	25-03-26	12:00	25-03-26	16:30	

DATOS PARA TRANSFERENCIA

NOMBRE DEL BANCO: BANCO BOLIVARIANO	TIPO DE CUENTA: CUENTA CORRIENTE	NO. DE CUENTA: #0035054087
--	-------------------------------------	-------------------------------

FIRMA DE LA O EL SERVIDOR SOLICITANTE


MTE Andrea Cristina Matute Acurio
ANALISTA DE INGENIERIA AEROPORTUARIA 1

NOTA: Esta solicitud deberá ser presentada para la Autorización, por lo menos 72 horas de anticipación al cumplimiento de los servicios institucionales, salvo el caso de que por necesidad institucional la Autoridad Nominadora autorice.
* De no existir disponibilidad presupuestaria, tanto la solicitud como la autorización quedarán insubsistentes.
* El Informe de Servicios Institucionales deberá presentarse dentro del término de 4 días de cumplido el servicio institucional. Está prohibido conceder servicios institucionales durante los días de descanso obligatorio con excepción de los Máximas Autoridades o de casos excepcionales debidamente justificados por la Máxima Autoridad o su Delegado.

FIRMAS DE APROBACIÓN

FIRMA DE LA O EL RESPONSABLE DE LA UNIDAD SOLICITANTE	FIRMA DE LA AUTORIDAD NOMINADORA O SU DELEGADO
 Mgs. Karla Malo Salgado ANALISTA DE INGENIERIA AEROPORTUARIA	 M. Marco Francisco Kuales Neira SUBDIRECTOR ZONAL DEL LITORAL, SUBROGANTE



REPÚBLICA
DEL ECUADOR

Memorando Nro. DGAC-ZGIA-2026-0101-M

Guayaquil, 23 de marzo de 2026

PARA: Marco Francisco Ruales Neira
Subdirector Zonal del Litoral, Subrogante

ASUNTO: SOLICITUD DE AUTORIZACIÓN PARA COMISION DE SERVICIOS
Y TRANSPORTE HACIA LA PROVINCIA DE LOS RÍOS -
INSPECCIÓN DE PISTAS

ANTECEDENTE

Con memorando Nro. DGAC-DCAV-2026-0446-M de fecha 18 de marzo de 2026, el Mgs Cristian Rodolfo Romero Rosales - Director de Certificación Aeronáutica y Vigilancia Continua, Subrogante, solicitó a la Dirección Zonal del Litoral se sirva disponer a quien corresponda la programación y ejecución de una inspección técnica in situ a las siguientes infraestructuras:

- Pista Montañita (SEAF), ubicada en Buena Fe, Los Ríos; coordenadas (10° 48' 38" S, 79° 28' 28" W)
- Pista Don Roque (SERQ), ubicada en Los Ríos, coordenadas (10° 51' 48" S, 79° 29' 16" W)

En el mismo memorando se indicó que la inspección es de carácter obligatorio la evaluación de las condiciones actuales de las infraestructura y presencia de obstáculos, tomando como referencia estricta los lineamientos técnicos establecidos.

SOLICITUD

En virtud del antecedente mencionado, solicito a usted, en su calidad de Subdirector Zonal del Litoral, Subrogante, se sirva autorizar la salida en comisión de servicios desde el día martes 24 de marzo hasta el miércoles 25 de marzo de 2026, a la Ing. Andrea Matte Acuña, Analista de Ingeniería Aeroportuaria I, con el propósito de atender los requerimientos planteados a esta Gestión Interna Zonal de Ingeniería Aeroportuaria.

Asimismo, solicito se sirva disponer a quien corresponda la designación y autorización de un vehículo, con conductor institucional, para movilizar a la funcionaria antes mencionada.

Todo lo expuesto con el objeto de cumplir el requerimiento por parte de la Dirección de Certificación Aeronáutica y Vigilancia Continua.

Con sentimientos de distinguida consideración.

Atentamente,

Dirección General de Aviación Civil

Dirección: Suiza, Nro. 10 - Edificio 10 de 1997/0

Código postal: 110601 - Guayaquil, Ecuador. Teléfono: (05) 2334 000

Correo electrónico: dgac@dgac.gob.ec





Hoja de Ruta

Fecha y hora generación: 2020-09-23 14:52:59 GMT-5

Generación por: Andrea Cristina Maldonado

Información del Documento			
Nº Documento	ECAC-2020-001137	Dir. Referencia	
De	Mrs. Mgs. Rocio María Mera Velázquez - Archivo de Ingeniería Avanzada: 1. Inventario General de Aviación Civil	Para	Alonso Francisco Cordero Mesa - Subdirector General de Libros, Subregistro, Bibliotecas General de Aviación Civil
Asunto	SOLICITUD DE AUTORIZACION PARA COPIADO DE FOTOCOPIAS Y TRANSPORTE DE LA LA PROMOCION DE LOS SERVICIOS DE PASAJEROS ECONOMICOS	Interacción Anterior	
Fecha De expedición	2020-09-23 14:52:59	Fecha Registro	2020-09-23 14:52:59

Ruta del documento						
Area	De	Fecha/Hora	Acción	Para	Nº Días	Comentarios
UNIDAD EJECUTIVA DE INFORMACIÓN AL PASAJERO	Rocio María Mera 52546-26307	2020-09-23 14:52:59 14:52:59	Creación	Alonso Francisco Cordero Mesa 52546-26307	0	Documento creado por sistema
SECRETARÍA DE AVIACIÓN CIVIL	Mrs. Mgs. Rocio María Mera Velázquez 52546-26307	2020-09-23 14:52:59 14:52:59	Asignación	Rocio María Mera Velázquez 52546-26307	0	Asignación de documento al usuario 52546-26307
SECRETARÍA EJECUTIVA DE INFORMACIÓN AL PASAJERO	Rocio María Mera 52546-26307	2020-09-23 14:52:59 14:52:59	Transferencia de documento		0	
SECRETARÍA EJECUTIVA DE INFORMACIÓN AL PASAJERO	Rocio María Mera 52546-26307	2020-09-23 14:52:59 14:52:59	Envío de correo electrónico		1	Documento enviado al usuario 52546-26307
SECRETARÍA EJECUTIVA DE INFORMACIÓN AL PASAJERO	Rocio María Mera 52546-26307	2020-09-23 14:52:59 14:52:59	Creación	Alonso Francisco Cordero Mesa 52546-26307	0	

Dirección General de Aviación Civil

Dirección: Quito, Ecuador - P.O. Box 17116 QUITO

Código postal: 17000 Quito Ecuador. Teléfono: 593 2 294 3600

593 2 294 3600



Memorando Nro. DGAC-DCAV-2026-0446-M

Quito, D.M., 18 de marzo de 2026

(PARA: Marco Francisco Ruales Neira
Subdirector Zonal del Litoral, Subrogante

ASUNTO: Disposición para inspección técnica y evaluación de las pistas Montañita (SEAF) y Don Roque (SERQ)

De mi consideración:

Con el objetivo de garantizar la seguridad operacional y el cumplimiento normativo de la infraestructura aeronáutica, solicito a usted, señor Subdirector, se sirva disponer a la Gestión Técnica de Ingeniería de esa Subdirección Zonal, la programación y ejecución de una inspección técnica *in-situ* a las siguientes infraestructuras:

- Pista Montañita (SEAF), ubicada en Buena Fé, Los Ríos; coordenadas (00° 48' 38" S, 79° 28' 38" W)
- Pista Don Roque (SERQ), ubicada en Los Ríos, coordenadas (00° 51' 48" S, 79° 29' 16" W)

Para el efecto, se deberá gestionar la respectiva movilización del personal técnico zonal hacia las instalaciones mencionadas.

Es de carácter obligatorio que durante el desarrollo de estas inspecciones se evalúen las condiciones actuales de la infraestructura y presencia de obstáculos, tomando como referencia estricta los lineamientos técnicos establecidos en las *"Disposiciones complementarias para diseño y operación de pistas pavimentadas y no pavimentadas utilizadas por aeronaves en pistas cortas"*

Una vez concluida la inspección, el informe técnico resultante deberá ser remitido formalmente a esta Dirección; para la respectiva validación final por parte de la Gestión de Aeródromos, a fin de determinar las acciones correctivas o aprobatorias correspondientes.

Con sentimientos de distinguida consideración,

Atentamente,

Dirección General de Aviación Civil

Dirección: Calle Veintiseis de Agosto 2600, QUITO

Código postal: 170601 | Teléfono: 593 2 201 9100

WWW.DGAC.GOV.EC



REPÚBLICA
DEL ECUADOR

Memorando Nro. DGAC-DCAV-2026-0446-31

Quito, D.M., 18 de marzo de 2026

Documento firmado electrónicamente

Mgs. Cristian Rodolfo Romero Rojas

**DIRECTOR DE CERTIFICACIÓN AERONÁUTICA Y VIGILANCIA
CONTINUA, SUBROGANTE**

Copie:

Sr. Mgs. Orlando Wilmar Maita Castro
Especialista de Certificador de Aeropuertos

Sra. Ing. Suslen Luisa Reaño Borrero
Analista en Gestión Ambiental

Atentamente,



REPÚBLICA DEL ECUADOR
SECRETARÍA NACIONAL
DE AVIACIÓN CIVIL

Dirección General de Aviación Civil

Bracciano: Buena Vista (EBA) y Ciudad de Agramonte

Código postal: 170400 (Quito) / Teléfono: (593) 2 226 3700

www.dgac.gub.ek / dgac@dgac.gub.ek

EL NEOSUI
ECUADOR

Hoja de Ruta

Fecha y hora generación: 2025-02-14 20:41:03MST

Generado por: Aurora Cristina Muñoz Acosta

Información del Documento			
No. Documento:	DC/AV-ECUAV-2025-04504	Hec. Referencia:	
De:	Sr. Nilsy Patricia Rodríguez Ramírez Ruedas, Director General de Operaciones, Seguridad y Vigilancia, Comando en Jefatura, Dirección General de Aviación Civil	Para:	Señor Francisco Emilio Nolasco Sotillo, Director General de Aviación Civil
Asunto:	Disposición para el control y seguimiento de los permisos de vuelo	Descripción Anexo:	
Fecha Documento:	2025-02-14 09:51:51	Fecha Registro:	2025-02-14 09:51:51

Ruta del documento					
Autor	De	Fecha/hora	Acción	Para	No. Hojas
COMANDO EN JEFE FUERZAS ARMADAS ECUATORIANAS	Comando en Jefe Seguridad Operativa	2025-02-14 09:51:51 (GMT-5)	Registro	Señor Francisco Emilio Nolasco Sotillo	1
COMANDO EN JEFE FUERZAS ARMADAS ECUATORIANAS	Comando en Jefe Seguridad Operativa	2025-02-14 09:51:51 (GMT-5)	Disposición para el control y seguimiento de los permisos de vuelo	Señor Francisco Emilio Nolasco Sotillo	1
COMANDO EN JEFE FUERZAS ARMADAS ECUATORIANAS	Comando en Jefe Seguridad Operativa	2025-02-14 09:51:51 (GMT-5)	Registro	Señor Francisco Emilio Nolasco Sotillo	1
SECRETARÍA GENERAL DE AVIACIÓN CIVIL	Señor Francisco Emilio Nolasco Sotillo	2025-02-14 09:51:51 (GMT-5)	Registro	Señor Francisco Emilio Nolasco Sotillo	1
DIRECCIÓN DE CERTIFICACIÓN AERONÁUTICA Y VUELOS INTERNACIONALES	Señor Francisco Emilio Nolasco Sotillo	2025-02-14 09:51:51 (GMT-5)	Disposición para el control y seguimiento de los permisos de vuelo	Señor Francisco Emilio Nolasco Sotillo	1
DIRECCIÓN DE CERTIFICACIÓN AERONÁUTICA Y VUELOS INTERNACIONALES	Señor Francisco Emilio Nolasco Sotillo	2025-02-14 09:51:51 (GMT-5)	Disposición para el control y seguimiento de los permisos de vuelo	Señor Francisco Emilio Nolasco Sotillo	1
PROCESOS DE REGISTRO DE DOCUMENTOS	Señor Francisco Emilio Nolasco Sotillo	2025-02-14 09:51:51 (GMT-5)	Registro	Señor Francisco Emilio Nolasco Sotillo	1

Dirección General de Aviación Civil

Dirección: 1.ª Avda. Alameda 50 y 6a. E. I. La Florida

Código postal: 170700 Quito Ecuador. Teléfono: 593 2 240 6000

Correo electrónico: gcb.ec



Memorando Nro. DGAC-ZGIA-2026-0102-M

Guayaquil, 23 de marzo de 2026

PARA: Sra. Econ. María Sol Varon Santos
Analista Financiero 3

ASUNTO: SOLICITUD CERTIFICACIÓN DE FONDOS A FAVOR DE ING.
ANDREA CRISTINA MATUTE ACURIO, COMISIÓN DE SERVICIOS
INSTITUCIONAL POR INSPECCIONES TÉCNICAS.

De mi consideración:

ANTECEDENTES

De acuerdo con el Estatuto Orgánico de la DGAC, la Gestión Interna Zonal de Ingeniería Aeroportuaria tiene como responsabilidad la supervisión, mantenimiento y gestión operativa de los aeropuertos, aeródromos, helipuertos y pistas dentro de su jurisdicción.

Mediante el Memorando Nro. DGAC-DCAV-2026-0446-M, la Dirección de Certificación Aeronáutica y Vigilancia Continua (DCAV) solicitó formalmente el apoyo del personal de Ingeniería de la Subdirección Zonal del Litoral para la programación y ejecución de una inspección técnica in situ a las siguientes infraestructuras:

Pista Montañita (SEAI), ubicada en Buena Fe, Los Ríos, coordenadas (00° 48' 38" S, 79° 28' 38" W)

Pista Don Roque (SERQ), ubicada en Los Ríos, coordenadas (00° 51' 48" S, 79° 29' 16" W)

Con el objetivo de evaluar las condiciones actuales de la infraestructura y presencia de obstáculos, tomando como referencia estricta los lineamientos técnicos establecidos en las "Disposiciones complementarias para diseño y operación en pistas pavimentadas y no pavimentadas utilizadas por aeronaves en pistas cortas" para la elaboración de un informe técnico resultante que deberá ser remitido formalmente para la respectiva validación final por parte de la Gestión de Aeródromos, a fin de determinar las acciones correctivas o prohibitorias correspondientes.

Mediante Memorando Nro. DGAC-ZGIA-2026-0101-M, se solicitó a la Subdirección Zonal del Litoral, autorización para cumplir con la comisión de servicios desde el día martes 24 de marzo de 2026 hasta el miércoles 25 de marzo de 2026, con el propósito de atender los requerimientos planteados a esta Gestión Interna Zonal de Ingeniería Aeroportuaria en la Provincia de Los Ríos. El funcionario encargado de realizar dicha inspección será la Ing. Andrea Matute Acurio - Analista de Ingeniería Aeroportuaria 1, mismo que se encuentra debidamente autorizado.

SOLICITUD

Dirección General de Aviación Civil

Dirección de Aviación Civil y de Aviación General

Código postal: 090071 | Correo electrónico: Teléfono: +593 7 258 2600

Boletín de Prensa y Relaciones Públicas

Memorando Nro. DGAC-ZG1A-2026-0102-M

Guayaquil, 23 de marzo de 2026

En virtud de lo expuesto, y en atención a que los referidos memorandos se encuentran debidamente autorizados, agradeceré a usted, señoría Economista, se digne disponer a quien corresponda se proceda con la emisión de la respectiva Certificación Presupuestaria, a favor de:

Ing. Andrea Matute Acuña - Analista de Ingeniería Aeroportuaria 1

Para la ejecución de la Comisión de Servicio Institucional en la provincia de Los Ríos, Ecuador, por el período comprendido entre el 21 al 25 de marzo de 2026

Con sentimientos de distinguida consideración,

Atentamente,

Documento firmado electrónicamente

Mgs. Karla Marian Malo Salgado
ANALISTA DE INGENIERÍA AEROPORTUARIA 1

Anexos:

- dgac-clare-2026-0446 m.pdf
- dgac-zg1a-2026-0101 no0257908001734293578.pdf
- hoja_de_ruta_dgac_zg1a_2026_0101 m 1.pdf
- dia_compressed0792118001734296468.pdf

Copia

Sra. Andrea Cristina Matute Acuña
Analista de Ingeniería Aeroportuaria

4/0



CARLA MARIAN MALO
SALGADO

Dirección General de Aviación Civil

Dirección: Av. República del Ecuador 1001 y 1002

Código postal: 01001 Guayaquil, Ecuador. Teléfono: 043 2 354 3500

7000 94770 9000 p. busa



REPÚBLICA
DEL ECUADOR

Memorando No. DGAC-GZAF-2026-0102-M

Guayaquil, 24 de marzo de 2026

PARA: Sra. Mge. Karla Marian Mulo Salgado
Analista de Ingeniería Aeroportuaria I

ASUNTO: VERIFICACIÓN DE DISPONIBILIDAD PRESUPUESTARIA A FAVOR DE ING. ANDREA CRISTINA MATUTE ACURIO. COMISIÓN DE SERVICIOS INSTITUCIONAL POR INSPECCIONES TÉCNICAS.

En atención al Memorando No. DGAC-ZGIA-2026-0102-M de fecha 23 de marzo de 2026 y en cumplimiento a lo dispuesto en el artículo 6 de la Resolución No. DGAC-DGAC-2021-0002-R, esta Gestión comunica a usted, que existe disponibilidad presupuestaria en la partida 530303 denominada "Viajeros y Subsistencias en el interior" por el monto de US\$1. 8000 (Ocho mil dólares con 00/100 cts.), valor que permitirá cubrir el cumplimiento de servicios institucionales de la Ing. Andrea Matute Acurio, quien realizará una inspección técnica in situ de Pistas en la provincia de Los Ríos, durante los días 24 al 25 de marzo de 2026.

Se deja constancia que los actos administrativos, así como el cumplimiento de la normativa vigente son de exclusiva responsabilidad de los servidores que los ejecuten.

Con sentimientos de distinguida consideración.

Atentamente,

Documento firmado electrónicamente

Econ. María Sol Vascari Santos
ANALISTA FINANCIERO 3

Referencias:

- DGAC-ZGIA-2026-0102-M

Anexos:

- dgac-decr-2026-0106-m.pdf
- dgac-egia-2026-01-01-000257708001754305578.pdf
- hoja de ruta dgac-egia-2026-0101-001.pdf
- dsc-compueste.01792119001774295468.pdf
- dsc-compueste.05927610017741350933.pdf
- formula_comision_servicio_institucional.pdf

Dirección General de Aviación Civil

Dirección: Eloy Alfaro 1301 y Av. 10 de Agosto

Código postal: 170601 Guayaquil, Ecuador. Teléfono: +593 4 250 1100

Correo electrónico: dgac@dgac.gub.ec

El Sueño
ECUADOR



REPÚBLICA
DEL ECUADOR

Memorando Nro. DGAC-GIZF-2026-0092-M

Guayaquil, 24 de marzo de 2026

Ccpto:

Sra. Andrea Carolina Maza Acuña
Analista de Ingeniería Aeroportuaria

Sra. Katy Del Rocío Cuba Espinoza
Asistente Financiera

Sra. Taly Elizabeth León Zambrano
Oficinista



ANEXO 500 035800
20260324

Director General de Aviación Civil

Dirección General de Aviación Civil y de Aviación

Código postal: 090103, Quito, Ecuador. Teléfono: +593 9 954 24 00
www.dgac.gob.ec

TE AEROP
ECUADOR

.. .. .



Dirección General
de Aviación Civil

SOLICITUD DE AUTORIZACIÓN PARA CUMPLIMIENTO DE SERVICIOS INSTITUCIONALES

Nro. SOLICITUD DE AUTORIZACIÓN PARA CUMPLIMIENTO DE SERVICIOS INSTITUCIONALES		FECHA DE SOLICITUD			
Nro. DGAC-ZGIA-2026-0101-M		23-03-26			
VIATICOS	x	MOVILIZACIONES		SUBSISTENCIAS	ALIMENTACION
DATOS GENERALES					
APELLIDOS - NOMBRES DE LA O EL SERVIDOR -CI			PUESTO QUE OCUPA:		
MATUTE ACURIO ANDREA CRISTINA -0924106263			ANALISTA DE INGENIERIA AEROPORTUARIA 1		
CIUDAD - PROVINCIA DEL SERVICIO INSTITUCIONAL			NOMBRE DE LA UNIDAD A LA QUE PERTENECE LA O EL SERVIDOR		
SANTA FE, LOS RÍOS			GESTION INTERNA ZONAL DE INGENIERIA AEROPORTUARIA		
FECHA SALIDA	HORA SALIDA	FECHA LLEGADA	HORA LLEGADA		
24-03-26	10:00 ✓	25-03-26	16:30 ✓		

SERVIDORES QUE INTEGRAN LOS SERVICIOS INSTITUCIONALES:

DESCRIPCIÓN DE LAS ACTIVIDADES A EJECUTARSE

1.- Salida el 24 - Marzo - 2026 a las 10:00 y Retorno el 25 -marzo-2026 a las 16:30.
 2.- Comisión de Servicios Institucional de una inspección técnica in situ a las siguientes infraestructuras:
 Pista Montañita (SEAF), ubicada en Buena Fé, Los Ríos; coordenadas (00° 48' 38" S, 79° 28' 38" W)
 Pista Don Roque (SERQ), ubicada en Los Ríos, coordenadas (00° 51' 48" S, 79° 29' 16" W)
 Mediante Memorando Nro. DGAC-ZGIA-2026-0101-M el 23- Marzo-2026 en respuesta a solicitud de memorando Nro. DGAC-DCAV-2026-0446-M de fecha 18 de marzo de 2026.

TRANSPORTE

TIPO DE TRANSPORTE <small>(Aéreo, terrestre, marítimo, otros)</small>	NOMBRE DE TRANSPORTE	RUTA	SALIDA		LLEGADA		
			FECHA <small>dd-mm-aaaa</small>	HORA <small>hh:mm</small>	FECHA <small>dd-mm-aaaa</small>	HORA <small>hh:mm</small>	hh:mm
TERRESTRE	INSTITUCIONAL	GUAYAQUIL - LOS RÍOS	24-03-26 ✓	10:00 ✓	24-03-26	15:00	
TERRESTRE	INSTITUCIONAL	LOS RÍOS - GUAYAQUIL	10-03-26	12:00	10-03-26	16:30 ✓	

DATOS PARA TRANSFERENCIA

NOMBRE DEL BANCO: BANCO BOLIVARIANO	TIPO DE CUENTA: CUENTA CORRIENTE	NO. DE CUENTA: 00035054087
--	-------------------------------------	-------------------------------

FIRMA DE LA O EL SERVIDOR SOLICITANTE


 Ing. Andrea Cristina Matute Acurio
 ANALISTA DE INGENIERIA AEROPORTUARIA 1

NOTA: Esta solicitud deberá ser presentada para la Autorización, por lo menos 72 horas de anticipación al cumplimiento de los servicios institucionales, salvo el caso de que por necesidad institucional la Autoridad Nominadora autorice.
 * De no existir disponibilidad presupuestaria, tanto la solicitud como la autorización quedarán insubsistentes.
 * El informe de Servicios Institucionales deberá presentarse dentro del término de 4 días de cumplido el servicio institucional. Está prohibido cancelar servicios institucionales durante los días de descanso obligatorio con excepción de las Máximas Autoridades o de casos excepcionales debidamente justificados por la Máxima Autoridad o su Delegado.

FIRMAS DE APROBACIÓN

FIRMA DE LA O EL RESPONSABLE DE LA UNIDAD SOLICITANTE	FIRMA DE LA AUTORIDAD NOMINADORA O SU DELEGADO
 Mgs. Karla Malo Salgado ANALISTA DE INGENIERIA AEROPORTUARIA	 Sr. Marco Francisco Ruales Nieto SUBDIRECTOR ZONAL DEL LITORAL, SUBROGANTE

See 14 HZC
 23 MAR 2026